

TUMAČ PLANSKOG ZNAKOVLJA

[OB-1-1] Obuhvat prostornog plana



[OB-1-1-3001] Obuhvat prostornog plana

[KN-1-1] Namjena prostora



[KN-1-1-1210] (E) Eksploatacija mineralnih sirovina



[KN-1-1-1310] Zemljište namijenjeno šumi i šumsko zemljište državnog značaja



[KN-1-1-1907] (IS7) Površina infrastrukture - energetski sustav državnog značaja



[KN-1-1-1908] (IS8) Površina infrastrukture - vodnogospodarski sustav državnog značaja




[KN-1-1-2106] (D6) Javna i društvena namjena područnog (regionalnog) značaja - visoka učilišta i znanstvene ustanove



[KN-1-1-2283] (KS3) Komunalno-servisna namjena područnog (regionalnog) značaja - građevni otpad



[KN-1-1-2602] (R2) Sportsko-rekreacijska namjena - sportske građevine i centri




[KN-1-1-3005] (S5) Stambena namjena - poljoprivredna domaćinstva



[KN-1-1-3054] (M4) Mješovita namjena




[KN-1-1-3100] (D) Javna i društvena namjena



[KN-1-1-3102] (D2) Javna i društvena namjena - socijalna



[KN-1-1-3104] (D4) Javna i društvena namjena - predškolska



[KN-1-1-3105] (D5) Javna i društvena namjena - osnovnoškolska i srednjoškolska



[KN-1-1-3107] (D7) Javna i društvena namjena - kulturna



[KN-1-1-3211] (I1) Proizvodna namjena



[KN-1-1-3213] (I3) Proizvodna namjena - farma



[KN-1-1-3282] (KS2) Komunalno-servisna namjena - reciklažno dvorište



[KN-1-1-3290] (Gr) Groblje



[KN-1-1-3301] Vrijedno zemljište namijenjeno poljoprivredi




[KN-1-1-3302] Ostalo zemljište namijenjeno poljoprivredi



[KN-1-1-3312] Ostalo zemljište namijenjeno šumi



[KN-1-1-3321] (V1) Površina unutarnjih voda - površina pod vodom




[KN-1-1-3402] (T2) Ugostiteljsko-turistička namjena (u izdvojenom građevinskom području izvan naselja) - s gradnjom smještajnih građevina



[KN-1-1-3907] (IS7) Površina infrastrukture - energetski sustav



[KN-1-1-3908] (IS8) Površina infrastrukture - vodnogospodarski sustav



[KN-1-1-6109] (ZPI) Zona posjetiteljske infrastrukture

[IS-1-1] Cestovni promet



[IS-1-1-1012] (BC) Brza cesta - planirano



[IS-1-1-2005] (Ž) Cesta područnog (regionalnog) značaja



[IS-1-1-2006] (Ž) Cesta područnog (regionalnog) značaja - planirano



[IS-1-1-2116] Raskrižje dvije ili više razina - planirano



[IS-1-1-3007] (L) Cesta lokalnog značaja

[IS-1-2] Željeznički promet



[IS-1-2-1004] (R) Željeznička pruga za regionalni promet s pripadajućom željezničkom infrastrukturom - planirano

Naziv prostornog plana:

Prostorni plan uređenja Općine Promina

Naziv kartografskog prikaza prostornog plana:

1.1. Namjena prostora

Mjerilo prikaza:

1:25000

Vrsta postupka:

Postupak izrade i donošenja izmjene i dopune prostornog plana

Faza izrade plana:

Prijedlog prostornog plana za 1. ponovnu javnu raspravu

Oznaka revizije plana:

Odluka o izradi prostornog plana:

Odluka o izradi izmjene i dopune Prostornog plana uređenja Općine Promina (Službeno glasilo Općine Promina broj 7/25)

Javna rasprava:

Javna rasprava provođena je od 23.03.2026. do zaključno s danom 07.04.2026. Prva ponovna javna rasprava provodi se od 20.05.2026. do zaključno s danom 03.06.2026.

Javni uvid:

od 20.05.2026. godine do 03.06.2026. godine, na lokaciji: Put kroz Oklaju 144, 22303 Oklaj, 9:00 - 13:00

Javno izlaganje:

dana 25.05.2026. godine, na lokaciji: Put kroz Oklaju 144, 22303 Oklaj, 11:00 - 12:00

Nositelj izrade prostornog plana:

Šibensko-kninska županija, Općina Promina
Upravni odjel za imovinsko-pravne poslove,
prostorno uređenje i planiranje, infrastrukturu,
komunalno gospodarstvo i zaštitu okoliša

Odgovorna osoba nositelja izrade:

PROČELNIK
Joško Čupić dipl.ing.

Tijelo koje donosi prostorni plan:

Šibensko-kninska županija, Općina Promina
Općinsko vijeće

Predsjednik tijela koje donosi prostorni plan:

PREDSJEDNICA OPĆINSKOG VIJEĆA
Davorka Bronić

Stručni izrađivač prostornog plana:

URBOS d.o.o.
Split, Karamanova 11
OIB: 01409263192

Odgovorna osoba stručnog izrađivača:

DIREKTORICA
Maja Madiraca dipl.oec.

Odgovorni voditelj izrade:

Gordana Radman dipl.ing.arh.

Stručni tim:

Gordana Radman, dipl.ing.arh.
Maja Madiraca, dipl.oec.
Larisa Bačić, dipl.ing.građ.
Marko Antonio Markić, mag.ing.arch.et.urb.

Ivana Bubić, univ.spec.oec
Mislav Madiraca, mag.eu.fondova
Matea Bešić, stud.arch

Naziv prostornog plana:

Prostorni plan uređenja Općine Promina

Naziv kartografskog prikaza prostornog plana:

1.1. Namjena prostora

Mjerilo prikaza:

1:25000

Vrsta postupka:

Postupak izrade i donošenja izmjene i dopune prostornog plana

Faza izrade plana:

Prijedlog prostornog plana za 1. ponovnu javnu raspravu

Oznaka revizije plana:

Prostor za digitalni potpis

Odgovorna osoba nositelja izrade:

PROČELNIK

Joško Čupić dipl.ing.

Odgovorna osoba stručnog izrađivača:

DIREKTORICA

Maja Madiraca dipl.oec.

Odgovorni voditelj izrade:

Gordana Radman dipl.ing.arh.