

Naziv plana:

IZMJENE I DOPUNE PROSTORNOG PLANA UREĐENJA OPĆINE PROMINA

IZVJEŠĆE O JAVNOJ RASPRAVI

Nositelj izrade:

OPĆINA PROMINA

Upravni odjel za imovinsko-pravne poslove, prostorno uređenje i planiranje,
infrastrukturu, komunalno gospodarstvo i zaštitu okoliša

Pročelnik: Joško Čupić

Izrađivač:

URBOS doo Split

Biro za prostorno planiranje, urbanizam i zaštitu okoliša

Direktor:

Maja Madiraca, dipl.oec.

Radni tim:

Gordana Radman, dipl.ing.arch. - odgovorni voditelj

Maja Madiraca, dipl.oec.

Marko Antonio Markić, mag.ing.arch.et.urb.



URBOS
d.o.o. SPLIT

Promina, 22. travanj 2026.

SADRŽAJ

1. Uvod
2. Zaključak o utvrđivanju Prijedloga plana za javnu raspravu
3. Objava javne rasprave
4. Posebna pisana obavijest o javnoj raspravi
5. Zapisnik o javnom izlaganju
6. Mišljenja, prijedlozi i primjedbe sudionika u javnoj raspravi s obrazloženjima
7. Popis sudionika u javnoj raspravi čija su mišljenja, prijedlozi i primjedbe prihvaćene, djelomično prihvaćene ili nisu prihvaćene

1. UVOD

Temeljem članka 94. Zakona o prostornom uređenju („Narodne novine“, broj 153/13, 65/17, 114/18, 39/19, 98/19. i 67/23.) Općina Promina, odnosno Upravni odjel za imovinsko-pravne poslove, prostorno uređenje i planiranje, infrastrukturu, komunalno gospodarstvo i zaštitu okoliša kao Nositelj izrade plana, proveo je javnu raspravu o Prijedlogu izmjena i dopuna Prostornog plana uređenja Općine Promina.

Zaključak o utvrđivanju prijedloga Izmjena i dopuna Prostornog plana uređenja Općine Promina za javnu raspravu, utvrdio je Načelnik Općine Promina, dana 17. ožujka 2026. godine.

Prijedlog izmjena i dopuna Prostornog plana uređenja Općine Promina sadržavao je tekstualni i grafički dio, obrazloženje te sažetak za javnost.

Javna rasprava objavljena je u dnevnom tisku "Jutarnji list" dana 20. ožujka 2026. godine, na mrežnim stranicama Općine Promina 18. ožujka 2026. godine te na mrežnim stranicama Ministarstva graditeljstva i prostornoga uređenja dana 18. ožujka 2026. godine.

Javni uvid se održao u periodu od 23. ožujka do 07. travnja 2026. godine.

Javno izlaganje održano je dana 02. travnja 2026. na lokaciji: Put kroz Oklaj 144, Oklaj od 9-13 sati. O javnom izlaganju nositelj izrade vodio je zapisnik.

Za vrijeme trajanja javne rasprave, nositelju izrade upućeno je ukupno 4 mišljenja/primjedbi javno-pravnih tijela i 6 mišljenja/primjedbi ostalih sudionika javne rasprave.

2. ZAKLJUČAK O UTVRĐIVANJU PRIJEDLOGA PLANA ZA JAVNU RASPRAVU

Sukladno članku 95. Zakona o prostornom uređenju („Narodne novine“, broj 153/13, 65/17, 114/18, 39/19, 98/19 i 67/23.) donesen je Zaključak o utvrđivanju prijedloga izmjena i dopuna Prostornog plana uređenja Općine Promina za javnu raspravu.



REPUBLIKA HRVATSKA
Šibensko-kninska županija
Općina Promina
Općinski načelnik

Na temelju članka 95. i članka 96. Zakona o prostornom uređenju (Narodne novine broj 153/13, 65/17, 114/18, 39/19, 98/19 i 67/23), u daljnjem tekstu: Zakon, Općinski načelnik po službenoj dužnosti donosi

ZAKLJUČAK

o utvrđivanju Prijedloga izmjene i dopune Prostornog plana uređenja Općine Promina (za javnu raspravu)

I.

Na temelju Nacrta prijedloga izmjene i dopune Prostornog plana uređenja Općine Promina (za javnu raspravu) koji je Nositelj izrade zaprimio pod KLASA: 350-03/24-37/2, URBROJ: 2182-9-26-16 od 13.03.2026. **utvrđuje se Prijedlog izmjene i dopune Prostornog plana uređenja Općine Promina (za javnu raspravu)** u daljnjem tekstu: Prijedlog Plana (za javnu raspravu).

II.

Sastavni je dio ovog zaključka je Elaborat Prijedloga Plana (za javnu raspravu), te Sažetak za javnost prijedloga prostornog plana (za javnu raspravu).

Elaborat Prijedloga Plana (za javnu raspravu) sadrži:

- *tekstualni dio prostornog plana – Odredbe za provedbu (za javnu raspravu)*
- *grafički dio prostornog plana (za javnu raspravu) – kartografske prikaze:*
 - 1.1. *Namjena prostora*
 - 1.2. *Grđevinska područja*
 - 1.3. *Provedba prostornog plana*
 - 2.1. *Prometni sustav*
 - 2.2. *Komunikacijski sustav*
 - 2.3. *Energetski sustav*
 - 2.4. *Vodnogospodarski sustav*
 - 3.1. *Posebne vrijednosti*
 - 3.2. *Posebna ograničenja i posebni načini korištenja*
- *Obrazloženje prostornog plana (za javnu raspravu)*

III.

O Prijedlogu Plana iz točke I. ovog Zaključka, Upravni odjel za imovinsko-pravne poslove, prostorno uređenje i planiranje, infrastrukturu, komunalno gospodarstvo i zaštitu okoliša kao Nositelj izrade plana, provest će postupak javne rasprave u skladu sa Zakonom.

Javna rasprava traje od 23.03.2026., do zaključno s danom 07.04.2026.

Početak javnog uvida u Prijedlog Plana je 23.03.2026., a završetak 07.04.2026. Javni uvid u Prijedlog Plana moguć je na lokaciji: Put kroz Oklaj 144, Oklaj, 9:00 - 13:00 sati.

Javno izlaganje o Prijedlogu Plana održat će se dana 02.04.2026. na lokaciji: Put kroz Oklaj 144, Oklaj, 9:00 - 13:00 sati.

IV.

Ovaj zaključak stupa na snagu danom donošenja.

KLASA: 350-02/24-01/2
URBROJ: 2182-9-01-26-32
Oklaj, 17. ožujka 2026.




3. OBJAVA JAVNE RASPRAVE

Sukladno članku 96. Zakona o prostornom uređenju („Narodne novine“, broj 153/13, 65/17, 114/18, 39/19, 98/19 i 67/23.) objavljena je javna rasprava o prijedlogu Izmjena i dopuna prostornog plana uređenja Općine Promina za javnu raspravu, u dnevnom tisku 'Jutarnji list', te na mrežnim stranicama Općine Promina i Ministarstva prostornog uređenja, graditeljstva i državne imovine.

Objava u dnevnom tisku „Jutarnji list“

Petak, 20. ožujka 2026. / br. 9910 / IZDANI DALMACIJA / www.jutarnji.hr / CIBIKA 2.10.6

JutarnjiLIST



REPUBLIKA HRVATSKA
Šibensko-kninska županija
Općina Promina

Upravni odjel za imovinsko-pravne poslove, prostorno uređenje i planiranje, infrastrukturu, komunalno gospodarstvo i zaštitu okoliša
KLASA: 350-03/24-37/2
URBROJ: 2182-9-26-19
Okljaj, 18.03.2026.

Na temelju članka 96. Zakona o prostornom uređenju (Narodne novine broj 153/13, 65/17, 114/18, 39/19, 98/19 i 67/23) nadležno tijelo: Šibensko-kninska županija, Općina Promina, Upravni odjel za imovinsko-pravne poslove, prostorno uređenje i planiranje, infrastrukturu, komunalno gospodarstvo i zaštitu okoliša, u daljnjem tekstu: Nositelj izrade objavljuje

JAVNU RASPRAVU o Prijedlogu izmjene i dopune Prostornog plana uređenja Općine Promina

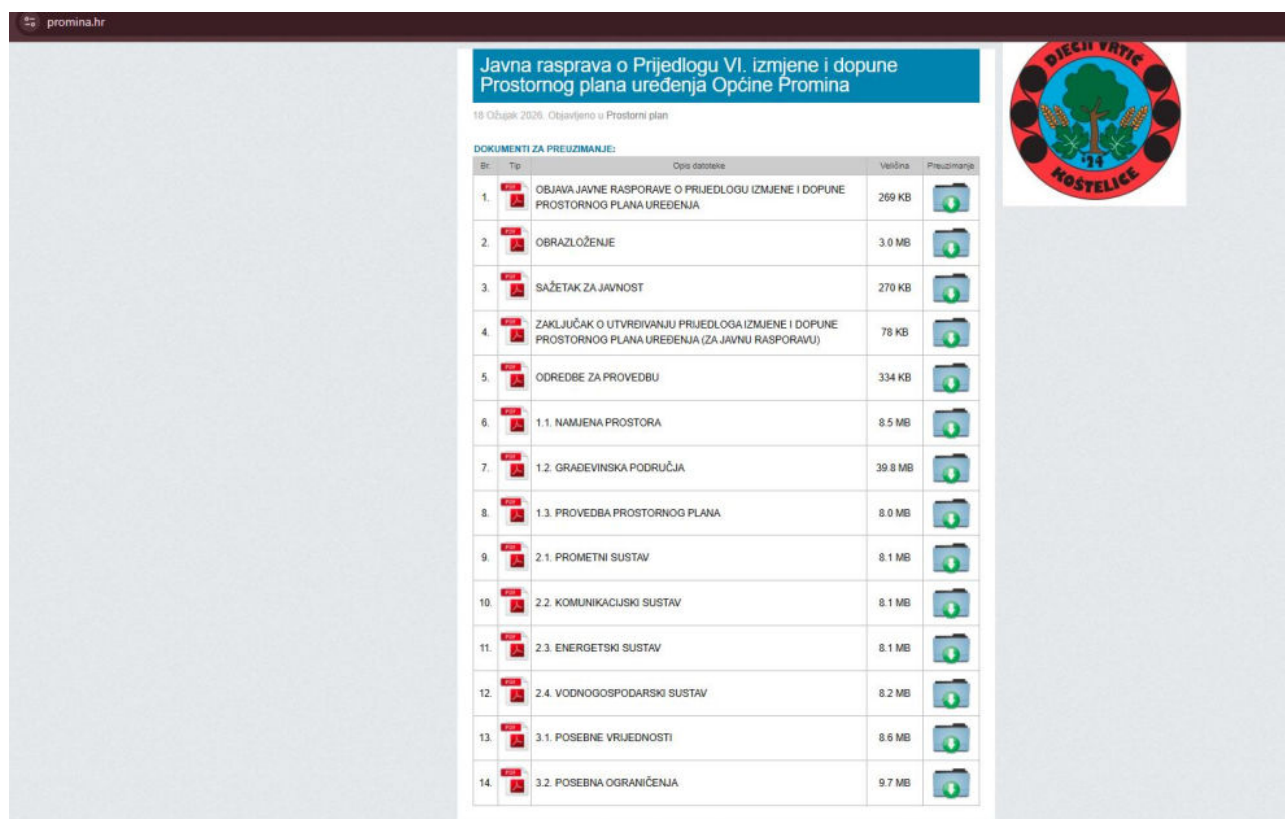
- Objavljuje se javna rasprava o Prijedlogu izmjene i dopune Prostornog plana uređenja Općine Promina, u daljnjem tekstu: Prijedlog Plana, sukladno Zaključku o utvrđivanju Prijedloga izmjene i dopune Prostornog plana uređenja Općine Promina (za javnu raspravu), KLASA: 350-02/24-01/2, URBROJ: 2182-9-01-26-32 od 17.03.2026.
- Javna rasprava traje od 23.03.2026., do zaključno s danom 07.04.2026.
- Početak javnog uvida u Prijedlog Plana je 23.03.2026., a završetak 07.04.2026. Javni uvid u Prijedlog Plana moguć je na lokaciji: Put kroz Okljaj 144, Okljaj, 9:00 - 13:00 sati.
- Javno izlaganje o Prijedlogu Plana održat će se dana 02.04.2026. na lokaciji: Put kroz Okljaj 144, Okljaj, 9:00 - 13:00 sati.
- Prijedlog Plana objavljen je na web stranici Nositelja izrade: <https://www.promina.hr/>, te u Informativnom sustavu prostornog uređenja: <https://ispu.mgipu.hr/>
- Prijedlozi i primjedbe na Prijedlog Plana mogu se za vrijeme trajanja javne rasprave:
 - upisati u Knjigu primjedbi tijekom javnog uvida
 - upisati u Zapisnik s javnog izlaganja za vrijeme trajanja javnog izlaganja
 - uputiti u pisanom obliku zaključno s danom 07.04.2026. na adresu:
Šibensko-kninska županija, Općina Promina,
Upravni odjel za imovinsko-pravne poslove,
prostorno uređenje i planiranje, infrastrukturu,
komunalno gospodarstvo i zaštitu okoliša
Okljaj, Put kroz Okljaj 144
HR-22303 Okljaj
 - uputiti putem e-pisarnice: nacelnik@promina.hr zaključno s danom 07.04.2026.

Nadležna tijela dostavljaju pisano očitovanje na Prijedlog Plana na gore navedenu adresu zaključno s danom 07.04.2026. Ukoliko do određenog roka ne dostave pisana očitovanja, smatrat će se da nemaju primjedbi.

Prijedlozi i primjedbe koji nisu dostavljeni u utvrđenom roku i nisu čitko napisani s imenom i prezimenom te adresom pošiljatelja neće se uzeti u obzir u pripremi Izvješća o javnoj raspravi.

PROČELNIK
Joško Čupić, dipl.ing.

Objava na mrežnim stranicama Općine Promina




Javna rasprava o Prijedlogu VI. izmjene i dopune Prostornog plana uređenja Općine Promina

18. Ožujak 2026. Objavljeno u Prostorni plan

DOKUMENTI ZA PREUZIMANJE:

Br.	Tip	Opis datoteke	Veličina	Preuzimanje
1.		OBJAVA JAVNE RASPORAVE O PRIJEDLOGU IZMJENE I DOPUNE PROSTORNOG PLANA UREĐENJA	269 KB	
2.		OBRAZLOŽENJE	3.0 MB	
3.		SAŽETAK ZA JAVNOST	270 KB	
4.		ZAKLJUČAK O UTVRĐIVANJU PRIJEDLOGA IZMJENE I DOPUNE PROSTORNOG PLANA UREĐENJA (ZA JAVNU RASPORAVU)	78 KB	
5.		ODREDBE ZA PROVEDBU	334 KB	
6.		1.1. NAMJENA PROSTORA	8.5 MB	
7.		1.2. GRAĐEVINSKA PODRUČJA	39.8 MB	
8.		1.3. PROVEDBA PROSTORNOG PLANA	8.0 MB	
9.		2.1. PROMETNI SUSTAV	8.1 MB	
10.		2.2. KOMUNIKACIJSKI SUSTAV	8.1 MB	
11.		2.3. ENERGETSKI SUSTAV	8.1 MB	
12.		2.4. VODNOGOSPODARSKI SUSTAV	8.2 MB	
13.		3.1. POSEBNE VRJEDNOSTI	8.6 MB	
14.		3.2. POSEBNA OGRANIČENJA	9.7 MB	



Objava na stranicama Ministarstva Prostornog uređenja, graditeljstva i državne imovine



Pretražite Ministarstvo



[Vijesti](#) [Pristup informacijama](#) [Propisi](#) [Državna imovina](#) [ISPU Portal](#) [Obnavljamo.hr](#) [EU sufinanciranja](#) [Zaštićeni najmoprimci](#) [Kontakti](#)

Dokumenti

18.03.2026. - Informacija o javnoj raspravi o Prijedlogu izmjene i dopune Prostornog plana uređenja Općine Promina

18.03.2026. | pdf (269kb) | Informacija o javnoj raspravi | Informacije o javnim raspravama

4. POSEBNA PISANA OBAVIJEST O JAVNOJ RASPRAVI

Javno-pravna tijela kojima je, sukladno čl. 97. Zakona o prostornom uređenju („Narodne novine“, broj 153/13, 65/17, 114/18, 39/19, 98/19 i 67/23.), dostavljena posebna pisana obavijest o javnoj raspravi, navedena su u dostavnoj listi dopisa koji slijedi.



REPUBLIKA HRVATSKA
Šibensko-kninska županija
Općina Promina
Upravni odjel za imovinsko-pravne poslove,
prostorno uređenje i planiranje, infrastrukturu,
komunalno gospodarstvo i zaštitu okoliša
KLASA: 350-03/24-37/2
URBROJ: 2182-9-26-23
Okraj, 18.03.2026.

PREMA DOSTAVNOJ LISTI

PREDMET: Postupak izrade i donošenja izmjene i dopune Prostornog plana uređenja Općine Promina
- posebna obavijest o javnoj raspravi, dostavlja se

Temeljem odredbe članka 97. Zakona o prostornom uređenju (Narodne novine broj 153/13, 65/17, 114/18, 39/19, 98/19 i 67/23), u daljnjem tekstu: Zakon obavještavamo vas da nositelj izrade: Šibensko-kninska županija, Općina Promina, Upravni odjel za imovinsko-pravne poslove, prostorno uređenje i planiranje, infrastrukturu, komunalno gospodarstvo i zaštitu okoliša, u daljnjem tekstu: Nositelj izrade provodi

JAVNU RASPRAVU

o Prijedlogu izmjene i dopune Prostornog plana uređenja Općine Promina, u razdoblju:
od 23.03.2026. do zaključno s danom 07.04.2026.

Javni uvid u Prijedlog izmjene i dopune Prostornog plana uređenja Općine Promina omogućen je u vremenu održavanja javne rasprave, odnosno svaki radni dan u razdoblju od 23.03.2026. do zaključno s danom 07.04.2026., na lokaciji: Put kroz Okraj 144, Okraj, 9:00 - 13:00 sati.

Na javnom uvidu bit će izložen elaborat Prijedloga izmjene i dopune Prostornog plana uređenja Općine Promina koji sadrži Odredbe za provedbu, Grafički dio, Obrazloženje i Sažetak za javnost.

Za vrijeme trajanja javne rasprave elaborat Prijedloga izmjene i dopune Prostornog plana uređenja Općine Promina, bit će dostupan na mrežnim stranicama Nositelja izrade: <https://www.promina.hr/>.

U okviru javne rasprave održat će se jedno javno izlaganje o Prijedlogu izmjene i dopune Prostornog plana uređenja Općine Promina dana 02.04.2026., na lokaciji: Put kroz Okraj 144, Okraj, 9:00 - 13:00 sati.

Tekst Objave javne rasprave objavit će prije početka javne rasprave:

- u dnevnom tisku
- na mrežnim stranicama ministarstva nadležnog za prostorno uređenje
- na mrežnim stranicama jedinice lokalne samouprave, tj. Nositelja izrade: <https://www.promina.hr/>.

U skladu s člankom 101. Zakona, javnopravno tijelo koje je dalo, odnosno trebalo dati zahtjeve za izradu prostornog plana u javnoj raspravi sudjeluje davanjem mišljenja o prihvaćanju tih zahtjeva,

KLASA: 350-03/24-37/2, URBROJ: 2182-9-26-23

Stranica 1 od 3

ID: 860

Ova elektronička isprava potpisana je kvalificiranim elektroničkim potpisom sukladno EU uredbi 910/2014/EU (eIDAS Regulation), a list je vidljiv na posljednjoj numeriranoj stranici. Izvor pouzdanosti je European Union Trusted Lists (<https://esignture.ec.europa.eu/efia/efi-browser/>). U potpisu je ugrađen vremenski pečat, te je omogućen za LTV.

odnosno mišljenja o primjeni posebnog propisa i/ili dokumenta koji je od utjecaja na prostorni plan, u daljnjem tekstu: Mišljenje javnopravnog tijela.

Mišljenje javnopravnog tijela dostavlja se na adresu Nositelja izrade:

Šibensko-kninska županija, Općina Promina, Upravni odjel za imovinsko-pravne poslove,
prostorno uređenje i planiranje, infrastrukturu, komunalno gospodarstvo i zaštitu okoliša
Okraj, Put kroz Okraj 144
HR-22303 Okraj

i na adresu elektroničke pošte putem e-pisarnice: nacelnik@promina.hr.

Mišljenje javnopravnog tijela, pozvani ovom posebnom obavijesti mogu dostaviti u vrijeme trajanja javne rasprave do zaključno s danom 07.04.2026.

Ukoliko Mišljenje javnopravnog tijela nije dostavljeno za vrijeme trajanja javne rasprave u roku navedenom u Objavi, smatra se da je mišljenje dano i da je u skladu s danim zahtjevima, odnosno s posebnim propisima iz njihove nadležnosti.

U Mišljenju javnopravnog tijela ne mogu se postavljati novi ili drukčiji uvjeti od onih koji su dani u zahtjevima za izradu nacrtu prostornog plana.

Mišljenje javnopravnog tijela prema kojemu određeni dio prijedloga prostornog plana nije u skladu sa zahtjevima javnopravnog tijela mora biti obrazloženo. U suprotnom Nositelj izrade nije dužan takvo mišljenje razmatrati.

Ako Mišljenje javnopravnog tijela nije dostavljeno u roku, smatra se da je mišljenje dano i da je prijedlog prostornog plana izrađen u skladu s danim zahtjevima, odnosno s posebnim propisom i/ili dokumentom koji je od utjecaja na prostorni plan.

Mišljenja, suglasnosti, odobrenja i drugi akti javnopravnih tijela koji se prema posebnim propisima moraju pribaviti u postupku izrade i donošenja prostornog plana smatraju Mišljenjem javnopravnog tijela propisanog člankom 101. stavka 1. Zakona.

PROČELNIK
Joško Čupić, dipl.ing.

DOSTAVITI:

1. Prema dostavnoj listi

DOSTAVNA LISTA:

1. Ministarstvo kulture i medija, Uprava za zaštitu kulturne baštine, Područna konzervatorska služba Šibenik, HR-22000 Šibenik, J. Čulinovića 1/3
2. Ministarstvo poljoprivrede, šumarstva i ribarstva, Uprava šumarstva, lovstva i drvne industrije, HR-10000 Zagreb, Planinska ulica 2a
3. Ministarstvo poljoprivrede, šumarstva i ribarstva, Uprava za poljoprivredno zemljište, biljnu proizvodnju i tržište, HR-10000 Zagreb, Ulica grada Vukovara 78
4. Hrvatske vode, VGO za slivove južnoga Jadrana, HR-21000 Split, Vukovarska 35
5. Hrvatske šume d.o.o., Uprava šuma Podružnica Split, HR-21000 Split, Kralja Zvonimira 35/III
6. Hrvatske ceste d.o.o., HR-10000 Zagreb, Vončinina 3
7. Županijska uprava za ceste Šibensko-kninske županije, HR-22000 Šibenik, Velimira Škorpika 27
8. Hrvatske ceste d.o.o., Sektor za održavanje i promet, Poslovna jedinica Split, Tehnička ispostava Šibenik, HR-22000 Šibenik, Velimira Škorpika 27
9. HŽ INFRASTRUKTURA d.o.o., Sektor za razvoj, pripremu i provedbu investicija i EU fondova, HR-10000 Zagreb, Mihanovićeve ulica 12
10. HEP-Proizvodnja d.o.o., HR-10000 Zagreb, Ulica grada Vukovara 37
11. Hrvatski operator prijenosnog sustava d.d., Sektor za razvoj, priključenja, izgradnju i upravljanje imovinom, HR-10000 Zagreb, Kupaska 4
12. Hrvatska regulatorna agencija za mrežne djelatnosti, HR-10110 Zagreb, Ulica Roberta Frangeša Mihanovića 9
13. Šibensko-kninska županija, Upravni odjel za zaštitu okoliša, prostorno uređenje, gradnju i komunalne poslove, HR-22000 Šibenik, Vrpoljački put 2 I
14. Ministarstvo unutarnjih poslova, Ravnateljstvo civilne zaštite, Područni ured civilne zaštite Split, Služba civilne zaštite Šibenik, Odjel inspekcije, HR-22000 Šibenik, Velimira Škorpika 5
15. HEP-Operator distribucijskog sustava d.o.o., Elektra Šibenik, HR-22000 Šibenik, Ante Šupuka 1
16. KOMUNALNO PODUZEĆE d.o.o. Knin, HR-22300 Knin, Trg Oluje 5. kolovoza 1995. kbr. 9
17. Grad Drniš, HR-22320 Drniš, Trg kralja Tomislava 1
18. Grad Knin, HR-22300 Knin, Ul. dr. Franje Tuđmana 2
19. Općina Kistanje, HR-22305 Kistanje, Trg sv. Nikole 5
20. Općina Biskupija, HR-22300 Orlić, Biskupija, Orlić bb
21. Općina Ervenik, HR-22308 Ervenik, Butiga 24
22. Javna ustanova Priroda Šibensko-kninske županije, HR-22000 Šibenik, Prilaz tvornici 39
23. Javna ustanova Zavod za prostorno uređenje Šibensko-kninske županije, HR-22000 Šibenik, Vladimira Nazora 1



Dokazi o primitku pismena:

Ulazna pošta - pisarnica@promina.hr - Outlook

Upravitelju
Gotovo
Stvori novo

Premjesti Pravila Pošalji u OneNote

Nepročitano/pročitano Kategoriziraj Upute za daljnji rad


Nova grupa Pregledaj grupe

Pretraživanje osoba Adresar Filtriraj e-poštu

Pročitaj naglas Preuzmi dodatke Uvidi na platformi Viva

Briži koraci Premještanje Oznake Grupe Traženje Govor Dodaci Dodatak

RE: Posebna pisana obavijest o javnoj raspravi javnopravnim tijelima

 Kontakt - Općina Biskupija <kontakt@biskupija.hr>
Primateelj Andriana Džapo

Odgovori Odgovori svima Prosljedji

čet 19.3.2026 12:21


Poštovani,
Potvrđujemo primitak mail-a.

S poštovanjem,
Mladena Vučemilović Šimunović, viši administrativni referent

From: Andriana Džapo <pisarnica@promina.hr>
Sent: Thursday, March 19, 2026 8:53 AM
To: angela.bujas@nmin-kulture.hr; uprava.sumarstva@mps.hr; uprava.poljoprivrede@mps.hr; irina.putica@voda.hr; split@hrsume.hr; javnost@hrvatske-ceste.hr; ante.parat@zuc-sibenik.hr; nino.vrcic@ceste-sibenik.hr; sektorzarazvoj.eufondovi@hzinfra.hr; odnosisjavnosc@hep.hr; hops-pravna@hops.hr; e-pisarnica@hakom.hr; sanja.slavica.matesic@skz.hr; sibensko-kninska@policija.hr; info.dpsibenik@hep.hr; komunalno@komunalno-knin.hr; pisarnica@drnis.hr; grad@knin.hr; opcina@kistanje.hr; Kontakt - Općina Biskupija <kontakt@biskupija.hr>; opcina.ervenik@gmail.com; zastitaprirode@zpv-sibenik.hr; ravnatelj@zpu-skz.hr
Subject: Posebna pisana obavijest o javnoj raspravi javnopravnim tijelima

Poštovani,
u prilogu dostavljam Posebnu pisanu obavijest o javnoj raspravi javnopravnim tijelima o Prijedlogu izmjene i dopune Prostornog plana uređenja Općine Promina.
Molim vas potvrdu primitka mail-a.
Unaprijed hvala!

Lijep pozdrav,



Andriana Džapo
Općina Promina
Viši referent za opće poslove,
administrativno tehničke poslove i poslove protokola
Upravni odjel za poslove općinskog načelnika,
opće i pravne poslove, lokalnu samoupravu,
javnu nabavu i planiranje, pripremu i provedbu EU projekata
Tel. 022/881-018
E-mail: pisarnica@promina.hr


Ulazna pošta - pisarnica@promina.hr - Outlook

Outl... Upravitelju
im Gotovo
zbrisi Stvori novo

Premjesti Pravila Pošalji u OneNote
Nepročitano/ Kategoriziraj Upute za daljnji rad
Nova grupa Pregledaj grupe
Pretraživanje osoba Adresar
Pročitaj naglas Preuzmi dodatke Uvidi na platformi Viva
Govor Dodaci Dodatak

Brzi koraci Premještanje Oznake Grupe Traženje

Automatski odgovor

 MPS (Auto-Reply) <auto-reply@mps.hr>
Primatelj: Andriana Džapo

Odgovori Odgovori svima Prosljedji


čet 19.3.2026 8:54

Poštovani,

Vaša e-mail poruka je zaprimljena.

Ovo je automatski odgovor, molimo Vas da ne odgovarate na ovu poruku.

S poštovanjem,

 **REPUBLIKA HRVATSKA**
Ministarstvo poljoprivrede,
šumarstva i ribarstva

IZJAVA O ODRICANJU ODGOVORNOSTI:
Sadržaj ove poruke i eventualno priloženih datoteka može sadržavati povjerljive informacije i namijenjen je isključivo osobama ili subjektima koji su navedeni kao primatelji. Ukoliko je zbog greške pri adresiranju ili prijenosu ova poruka pogrešno upućena, molimo Vas obavijestiti pošiljatelja slanjem odgovora na ovu poruku, a poruku i sve njene priloge odmah, bez čitanja, trajno uklonite s računala. Svako neovlašteno korištenje, objavljivanje, prerada, obrada, reprodukcija, prikazivanje, prenošenje, distribucija, snimanje ili bilo koji drugi oblik neovlaštene uporabe ove poruke je strogo zabranjeno. Sadržaj, stavovi i mišljenja izneseni u poruci su autorovi, te nužno ne predstavljaju stav ili mišljenje Ministarstva poljoprivrede, šumarstva i ribarstva.

DISCLAIMER OF LIABILITY STATEMENT:
The content of this message and possibly annexed data can contain confidential information and is intended exclusively for the persons or subjects which are listed as recipients. If this message was due to a mistake in addressing or transfer sent to you by mistake, please inform the sender by replying to this message, and the message and all its contents immediately, and without reading it, permanently remove from the computer. Each unauthorized use, publication, processing, reproduction, presentation, transfer, distribution, recording or any other form of unauthorized use of this message is strictly prohibited. The contents, positions and opinions stated in the message belong to the author and do not necessarily belong to the Ministry of Agriculture, Forestry and Fisheries.

Outl... Upravitelju tim Gotovo izbrisi Stvori novo

Premjesti Pravila Pošalji u OneNote

Nepročitano/ pročitano Kategoriziraj Upute za daljnji rad

Nova grupa Pregledaj grupu

Pretraživanje osoba Adresar Filtriraj e-poštu Traženje

Pročitaj naglas Govor

Preuzmi dodatke Dodaci

Uvidi na platformi Viva Dodatak

Brzi koraci Premještanje Oznake Grupe

RE: Posebna pisana obavijest o javnoj raspravi javnopravnim tijelima

Krešimir Laušić <Kresimir.Lausic@hops.hr>
 Primatelj Andriana Džapo
 Kopija hops-pravna; ppiug

← Odgovori ← Odgovori svima → Prosljedi ...

čet 19.3.2026 13:06

Poštovani,

potvrđujemo primitak Posebne pisane obavijesti o javnoj raspravi javnopravnim tijelima o Prijedlogu izmjene i dopune Prostornog plana uređenja Općine Promina.

S poštovanjem,

Krešimir Laušić, dipl.ing.et.

Hrvatski operator prijenosnog sustava d.d.
 Sektor za razvoj, priključenja, izgradnju i upravljanje imovinom
 Služba za pripremu izgradnje i izgradnju
 Kupska 4, 10000 Zagreb, Hrvatska

Rukovoditelj Odjela za prostorno planiranje i izdavanje posebnih uvjeta

Telefon: +385 1 45 45 363 INT: 245 363
 Mobilitel: +385 98 405301 VPN: 4180
 e-mail: kresimir.lausic@hops.hr

From: hops-pravna <hops-pravna@hops.hr>
 Sent: Thursday, March 19, 2026 8:59 AM
 To: Krešimir Laušić <Kresimir.Lausic@hops.hr>; Iva Verstovšek <Iva.Verstovsek@hops.hr>
 Subject: FW: Posebna pisana obavijest o javnoj raspravi javnopravnim tijelima

Poštovani,

prosljeđujem mail koji je stigao na službenu mail adresu HOPS-a na daljnje postupanje.
 Molim Vas da pošiljatelju potvrdite primitak.

zahvaljujem i lijep pozdrav,
 Tatjana Bodliš Togonal

From: Andriana Džapo <pisarnica@promina.hr>
 Sent: Thursday, March 19, 2026 8:53 AM
 To: angela.bujas@nmin-kulture.hr; uprava.sumarstva@mpps.hr; uprava.poljoprivrede@mpps.hr; irina.putica@voda.hr; split@hrsume.hr; javnost@hrvatske-ceste.hr; ante.parat@zuc-sibenik.hr; nino.vrcic@ceste-sibenik.hr; sektorzarazvojeufondovi@hzinfra.hr; odnosisjavnosc@hep.hr; hops-pravna@hops-pravna.hr; e-pisarnica@hakom.hr; sanja.slavica.matesic@skz.hr; sibensko-kninska@policija.hr; info.dpsibenik@hep.hr; komunalno@komunalno-knin.hr; pisarnica@drnis.hr; grad@knin.hr;

Sve su mape ažurne. Povezan s davateljem: Microsoft Exchange

Ulazna pošta - pisarnica@promina.hr - Outlook

Outl... Upravitelju tim Gotovo izbrisi Stvori novo

Premjesti Pravila Pošalji u OneNote

Nepročitano/ pročitano Kategoriziraj Upute za daljnji rad

Nova grupa Pregledaj grupu

Pretraživanje osoba Adresar Filtriraj e-poštu Traženje

Pročitaj naglas Govor

Preuzmi dodatke Dodaci

Uvidi na platformi Viva Dodatak

Brzi koraci Premještanje Oznake Grupe

HEP ODS

noreply@hep.hr
 Primatelj Andriana Džapo

← Odgovori ← Odgovori svima → Prosljedi ...

čet 19.3.2026 8:54

Poštovani,

ovo je potvrda o primitku e-pošte na odabranu adresu HEP ODS-a.
 Poruka je automatski generirana i molimo da na nju ne odgovarate.

Dear Sir / Madam,

your e-mail has reached the selected e-mail address of HEP ODS.
 This message was generated automatically, so please do not respond.

HEP OPERATOR DISTRIBUCIJSKOG SUSTAVA d.o.o.
 10000 ZAGREB, ULICA GRADA VUKOVARA 37

Ulazna pošta - pisarnica@promina.hr - Outlook

eno - Outl... Upravitelju
ta za tim Gotovo
vori i izbriši Stvori novo

Premjesti Pravila Pošalji u OneNote

Nepročitano/ pročitano Kategoriziraj Upute za daljnji rad

Nova grupa Pregledaj grupe

Pretraživanje osoba Adresar
Filtriraj e-poštu

Pročitaj naglas Govor Preuzmi dodatke Dodaci Uvidi na platformi Viva Dodatak

Brzi koraci Premještanje Oznake Grupe Traženje

Automatski odgovor

grad@knin.hr
Primatelj Andriana Džapo

Odgovori Odgovori svima Proslijedi

čet 19.3.2026 8:53

Poštovani,

zaprimili smo Vašu elektroničku poštu,

s poštovanjem,

Grad Knin

Ulazna pošta - pisarnica@promina.hr - Outlook

Dutl... Upravitelju
m Gotovo
:briši Stvori novo

Premjesti Pravila Pošalji u OneNote

Nepročitano/ pročitano Kategoriziraj Upute za daljnji rad

Nova grupa Pregledaj grupe

Pretraživanje osoba Adresar
Filtriraj e-poštu

Pročitaj naglas Govor Preuzmi dodatke Dodaci Uvidi na platformi Viva Dodatak

Brzi koraci Premještanje Oznake Grupe Traženje

Re: Posebna pisana obavijest o javnoj raspravi javnopravnim tijelima

Opcina Ervenik <opcina.ervenik@gmail.com>
Primatelj Andriana Džapo

Odgovori Odgovori svima Proslijedi

čet 19.3.2026 10:38

Poštovana Andriana,

Zaprimili smo Vaš e-mail.
Uz srdačan pozdrav!

Općina Ervenik

čet, 19. ožu 2026. u 08:53 Andriana Džapo <pisarnica@promina.hr> napisao je:


Poštovani,

u privitku dostavljam Posebnu pisanu obavijest o javnoj raspravi javnopravnim tijelima o Prijedlogu izmjene i dopune Prostornog plana uređenja Općine Promina.

Molim vas potvrdu primitka mail-a.

Unaprijed hvala!

Lijep pozdrav,



Andriana Džapo
Općina Promina
Viši referent za opće poslove,

5. ZAPISNIK O JAVNOM IZLAGANJU

Sukladno članku 99. Zakona o prostornom uređenju („Narodne novine“, broj 153/13, 65/17, 114/18, 39/19, 98/19 i 67/23.) provedeno je javno izlaganje prijedloga izmjena i dopuna Prostornog plana uređenja Općine Promina, dana 02. travnja 2026. god. na lokaciji: Put kroz Oklaj 144, Oklaj, s početkom u 9 sati, o kojem se vodio zapisnik.

Zapisnik o javnom izlaganju prikazan je u nastavku ovog Izvješća.



REPUBLIKA HRVATSKA
Šibensko-kninska županija
Općina Promina
Upravni odjel za imovinsko-pravne poslove,
prostorno uređenje i planiranje, infrastrukturu,
komunalno gospodarstvo i zaštitu okoliša
KLASA: 350-03/24-37/2
URBROJ: 2182-9-26-27
Oklaj, 24.04.2026.

ZAPISNIK

sastavljen dana 02.04.2026. u postupku izrade izmjene i dopune Prostornog plana uređenja Općine Promina.

Bilješka:

U prostorijama Općine Promina dana 02.04.2026.g. održan je javni uvid za 6. izmjene i dopune PPU Općine Promina i to u vremenu od 9:00 - 13:00 sati.

Prisutni

Općina Promina (naručitelj):

1. Tihomir Budanko, načelnik
2. Joško Čupić
3. Marko Perić
4. Ana Marija Vukušić

Urbos d.o.o. (izrađivač):

1. Maja Madiraca
2. Marko Antonio Markić

JU ZPU ŠKŽ:

1. Petar Mišura, ravnatelj
2. Irena Terzanović
3. Katarina Knez
4. Kristina Perkov

Zainteresirane stranke:

1. Ivan Sarić
2. Mario Škarica
3. Rajko Čveljo
4. Zvonko Bare

U odnosu na provedeni javni uvid sačinjen je

ZAPISNIK

Javni uvid 6-ih izmjena i dopuna PPU Općine Promina otvorila je i započela sa izlaganjem gđa. Maja Madiraca. Gđa Madiraca govorila je o razlozima i proceduri izrade PPU Općine Promina uz napomenu da su sve dosadašnje izmjene i dopune bile sa smanjenim sadržajem a ove šeste izmjene i dopune su cjelovite. Razlog tomu je „nova generacija“ digitalnih prostornih planova tj. sustav koji je jedinstven za cijelu Republiku Hrvatsku a koji obuhvaća sve karte i provedbene odredbe usklađene sa PP županije Šibensko-kninske. Nakon gđe. Madiraca riječ je preuzeo g. Marko Antonio Markić koji je prezentirao grafički i tekstualni dio PPU-a, način njegova funkcioniranja i sve ono što je predloženo u ovim šestim izmjenama i dopunama PPU-a. Po završetku izlaganja od strane izrađivača plana slijedila su pitanja i sugestije prisutnih. U nastavku donosim sumarne zagljučke o postavljenim pitanjima i odgovorima:

1. karta 3.1.3. - treba povećati obuhvat zaštićenog krajolika tj. krajobraza
2. detaljnije definirati poljoprivredne površine
3. izmijeniti trasu dalekovoda preko UPU-a Oklaj
4. U građevinska područja dodati kampus Puljane, sve građevine u sustavi HE Miljacka i pojedinačne zaseoke koji nisu bili obuhvaćeni do sad (nekoliko kuća Vucići-Krivići do kojih vodi put k.č. 2600 k.o. Čitluk, Gornji Cvjetiči-dvije lokacije u Razvođu)
5. I1 – farma krava – promijeniti namjenu
6. U provedbenim odredbama promijeniti ime doma u Dom za starije Oklaj
7. U provedbenim odredbama definirati povećanje kata prilikom rekonstrukcije na k.č. 284/5 k.o. Oklaj.
8. Melioraciju ukloniti/smanjiti
9. zahtjev za proširenje GP na k.č. 893/2,3,4,5 k.o. Razvođe, prihvatiti ali ne cijele parcele nego do cca pola parcela, donji dio - uz južnu cestu
10. u obrazloženju provjeriti dom i elektrane.
11. Zonu T2 (GPIN Lukar 1) unutar šumskog područja u Lukaru preimenovati u I
12. U tijeku izrade PPU-a zaprimali smo neke iskaze interesa za proširenjem GP-a. Tako je bio iskazan interes da se GP proširi na cijele k.č. 1338/15,16,1922 k.o. Oklaj. Zahtjevu je udovoljeno manjim dijelom. Podnositelj zahtjeva moli i dalje za cijele parcele.

Završna napomena: Nakon završetka Javne rasprave dostavit ćemo izrađivaču i sve ostale primjedbe i sugestije koje zaprimimo u tom periodu.

PROČELNIK
Joško Čupić, dipl.ing.



6. MIŠLJENJA, PRIJEDLOZI I PRIMJEDBE SUDIONIKA U JAVNOJ RASPRAVI S OBRAZLOŽENJIMA

Nositelju izrade upućena su 4 mišljenja/prijedloga/primjedbe javno-pravnih tijela i 6 mišljenja/prijedloga/primjedbi ostalih sudionika javne rasprave.

Mišljenja javno-pravnih tijela i ostalih sudionika javne rasprave (s obrazloženjem) prikazana su u nastavku ovog Izvješća.

1. JU Zavod za prostorno uređenje ŠKŽ



**Javna ustanova
Zavod za prostorno uređenje
Šibensko-kninske županije**

KLASA: 350-01/25-01/25
URBROJ: 2182-53-25-3
Šibenik, 7. travnja 2026.

OPĆINA PROMINA
Jedinstveni upravni odjel

Predmet: **Javna rasprava o Prijedlogu Izmjena i dopuna Prostornog plana uređenja Općine Promina**
- prijedlozi i primjedbe, daju se

U tijeku javne rasprave Javna ustanova Zavod za prostorno uređenje Šibensko-kninske županije (dalje: Zavod) daje prijedloge i primjedbe na prijedlog Izmjena i dopuna Prostornog plana uređenja Općine Promina (dalje: Plan):

Uvidom u predmetni prostorni plan dostupan na službenoj web stranici Općine Promina i na ISPU modulu ePlanovi uočene su određene nedorečenosti i neusklađenosti s Pravilnikom o prostornim planovima (Narodne novine br. 152/23) (dalje: Pravilnik) kako u tekstualnom tako i u grafičkom dijelu plana.

Budući da se ovim planom prvi put planira cjelokupni prostor Općine Promina, za razliku od dosadašnjeg prostornog plana smanjenog sadržaja, kartu namjene potrebno je doraditi, na osnovu odgovarajućih podloga, kako bi se osigurao točniji prikaz šumskih i poljoprivrednih površina.

Način prikaza površine za koju je izrađen urbanistički plan uređenja na kartografskom prikazu 1.1. Namjena prostora nije u skladu s Pravilnikom o prostornim planovima te je potrebno izvršiti odgovarajuću doradu grafičkog dijela i odredbi za provedbu u skladu s važećim Pravilnikom.

Potrebno je preispitati područje krajobraza na kartografskom prikazu 3.1. Posebne vrijednosti.

Način izrade odredbi za provedbu detaljno je propisan važećim Pravilnikom o prostornim planovima. Kako se kod izrade planova nove generacije svakom poligonu pridružuju odredbe za provedbu svakog zahvata kojeg je moguće graditi ili uređivati unutar tog poligona, pravila provedbe potrebno je razraditi na način da u potpunosti udovoljavaju zahtjevima članaka od 8. do 23. Pravilnika o prostornim planovima. Odgovor „nije primjenjivo“ ne daje potrebnu informaciju za pravila provedbe u propisanoj strukturi i sadržaju.

Sukladno članku 32., ako se dio sadržaja odredbi za provedbu ne planira prostornim planom, potrebno je ostaviti redni broj i naziv tog poglavlja s naznakom da se konkretna tema ne planira unutar obuhvata tog prostornog plana.

Dodatno naglašavamo da poglavlje 1.4. „Ostale odredbe koje se odnose na cijeli obuhvat prostornog plana” podrazumijeva samo one odredbe za koje nije predviđeno mjesto u drugim poglavljima uvjeta provedbe zahvata za koje je određena namjena prostora sukladno članku 29. Pravilnika. Slijedom navedenog, poglavlje 1.4. potrebno je preispitati jer se u njemu nalaze odredbe koje je potrebno razvrstati u odgovarajuća pravila provedbe prema namjeni prostora.

Primjedbe izradila:

Irena Terzanović, univ. mag. ing. arch., ovl. arh. urb.

I. Terzanović

RAVNATELJ
Petar Plišić, univ. mag. oec.



Dostaviti:
1. Naslovu
2. Pismohrana

Odgovor:

Mišljenje se prihvaća

2. HŽ INFRASTRUKTURA

 HŽ INFRASTRUKTURA 10000 Zagreb, Mihanovićeve ulica 12	SEKTOR ZA RAZVOJ, PRIPREMU I PROVEDBU INVESTICIJA I EU FONDOVA Odjel za razvoj i planiranje investicija															
e-mail: martina.oskorus@hzinfra.hr naš broj i znak: 1206/26; 1.3.1. M.O. vaš broj i znak: KLASA: 350-03/24-37/2; URBROJ: 2182-9-26-23; datum: 26. ožujka 2026.	REPUBLIKA HRVATSKA ŠIBENSKO-KNINSKA ŽUPANIJA OPĆINA PROMINA Upravni odjel za imovinsko-pravne poslove, prostorno uređenje i planiranje, infrastrukturu, komunalno gospodarstvo i zaštitu okoliša Put kroz Oklaj 144, 22303 Oklaj															
<table border="1"><tr><td>Primjeno:</td><td colspan="2">7.6.2026</td></tr><tr><td>Klasa:</td><td colspan="2">350-03/24-37/2</td></tr><tr><td>Ur.br.:</td><td colspan="2">21829-04-26-41</td></tr><tr><td>Org. jed.</td><td>Prilog.</td><td>Vrjed.</td></tr><tr><td>04</td><td>/</td><td>/</td></tr></table>	Primjeno:	7.6.2026		Klasa:	350-03/24-37/2		Ur.br.:	21829-04-26-41		Org. jed.	Prilog.	Vrjed.	04	/	/	
Primjeno:	7.6.2026															
Klasa:	350-03/24-37/2															
Ur.br.:	21829-04-26-41															
Org. jed.	Prilog.	Vrjed.														
04	/	/														
Predmet: Postupak izrade i donošenja izmjene i dopune Prostornog plana uređenja Općine Promina																
- posebna obavijest o javnoj raspravi																
Temeljem dopisa Općine Promina, KLASA: 350-03/24-37/2; URBROJ: 2182-9-26-23; zaprimljenog dana 23. ožujka 2026. godine, a u vezi javne rasprave o Prijedlogu izmjene i dopune Prostornog plana uređenja Općine Promina, dostavljamo Vam sljedeće;																
Uvidom u Prijedlog izmjene i dopune Prostornog plana uređenja Općine Promina utvrđeno je da su prilikom izrade predmetnih izmjena i dopuna Prostornog plana uređenja Općine Promina uvaženi zahtjevi HŽ Infrastrukture d.o.o. dostavljeni dopisom broj 7622/25, 1.3.1. SK od dana 22. prosinca 2025. godine, te na isti nemamo primjedbi.																
S poštovanjem,																
DIREKTOR SEKTORA ZA RAZVOJ, PRIPREMU I PROVEDBU INVESTICIJA I EU FONDOVA Davor Perić, mag.ing.aedif.																
																
<small>HŽ INFRASTRUKTURA d.o.o. ZAGREB, Mihanovićeve ulica 12, TRGOVAČKI SUD U ZAGREBU, MBS: 080590485, OIB: 39901919995, Naziv i sjedište banke: Privredna banka Zagreb d.d., Zagreb, Radnička cesta 50, BROJ RAČUNA: HR4423400091110252804, TEMELJNI KAPITAL: 224 188 000,00 kuna / 29 754 960,97 eura (fiksni tečaj konverzije 7,6345) PREDSJEDNIK UPRAVE: mr. sc. Damir Lončarić, dipl. ing. stroj. ČLANOVI UPRAVE: mr. sc. Darko Barišić, dipl. ing.; Marjan Čučić, dipl. ing.; Suhi Tawfiq, mag. ing. traff.</small>																

Odgovor:

Mišljenje se prihvaća

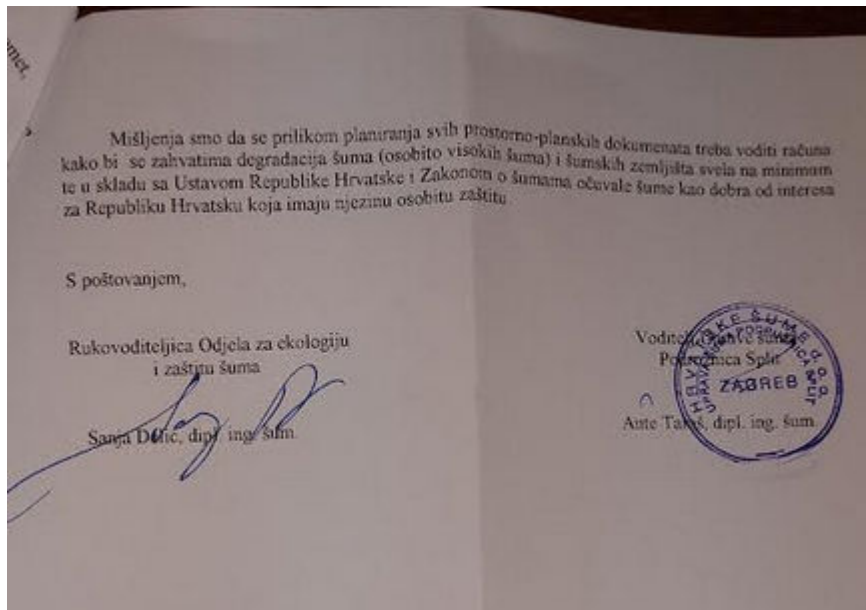
- Prometni sustav obuhvaća izgradnju planirane željezničke pruge za regionalni promet, izgradnju brze ceste i ceste područnog (regionalnog) značaja.
- Planirane željezničke pruge za regionalni promet:
 - Na području gospodarske jedinice „Promina“ obuhvaća sljedeće odjele/odsjeke: 3a, 5a, 7a, 16a.
 - Na području gospodarske jedinice „Prominski plato“ obuhvaća sljedeće odjele/odsjeke: 52a, 54a, 56a, 57a, 58a, 71a, 59a, 64a, 64b.
- Planirana izgradnja brze ceste:
 - Na području gospodarske jedinice „Promina“ obuhvaća sljedeće odjele/odsjeke: 26a, 26c, 33a, 42a, 44a, 45a, 46a, 47a, 61a.
 - Na području gospodarske jedinice „Prominski plato“ obuhvaća sljedeće odjele/odsjeke: 93a, 97a.
- Planirana izgradnja ceste područnog (regionalnog) značaja:
 - Na području gospodarske jedinice „Promina“ obuhvaća sljedeće odjele/odsjeke: 58a, 58b.
 - Na području gospodarske jedinice „Prominski plato“ obuhvaća sljedeće odjele/odsjeke: 64a, 64b.
- Komunikacijski sustav obuhvaća izgradnju planiranog električnog voda s povezanom opremom i to na području gospodarske jedinice „Promina“, a obuhvaća sljedeće odjele/odsjeke: 26a, 32a, 39a, 42a, 44a, 45a, 46a, 57a, 58a, 58b i 60a.
- Vodoopskrbni cjevovod s pripadajućim građevinama i uređajima na dijelovima odjela/odsjeka 7b, 11a, 12a, 12b, 12c, 13a, 14a, 16a, 15b, 20a gospodarske jedinice „Promina“, te na dijelovima odjela/odsjeka 1a, 2a, 3a, 3b gospodarske jedinice „Prominski plato“.
- Melioracijska odvodnja s pripadajućim građevinama i uređajima na dijelovima odjela/odsjeka 58a, 59a, 60a, 61a, 61b gospodarske jedinice „Promina“.
- Dalekovodi s pripadajućim građevinama i uređajima na dijelovima odjela/odsjeka 57a, 58a, 60a gospodarske jedinice „Promina“, te na dijelovima odjela/odsjeka 3b, 7a, 8a, 9a, 16a, 39a gospodarske jedinice „Prominski plato“.
- Transformatorsko i/ili rasklopno postrojenje na dijelovima odjela/odsjeka 36a, 37a, 38a, 40a, 53a gospodarske jedinice „Prominski plato“.
- Električna na obnovljive izvore energije područnog (regionalnog) značaja na dijelovima odjela/odsjeka 48a, 49a, 50a, 53a gospodarske jedinice „Promina“, te dijelovima odjela/odsjeka 58a, 59a, 71a, 72a, 73a, 74a gospodarske jedinice „Prominski plato“.

Na području gospodarske jedinice „Prominski plato“ pripadaju sljedeći odjeli/odsjeci po uređajnim razredima:

- U uređajni razred zaštitna kultura crnog bora pripada odsjek 93b.
- U uređajni razred zaštitne šikare pripadaju odsjeci: 1a, 2a, 10a, 35a, 35c, 36a, 37a, 38a, 40a, 43a, 66a, 67a.
- U uređajni razred zaštitni šibljak pripadaju odsjeci: 3a, 3b, 7a, 8a, 9a, 11b, 12b, 14a, 16a, 24a, 33a, 34a, 39a, 41a, 52a, 53a, 54a, 55a, 56a, 57a, 58a, 59a, 64a, 68a, 69a, 71a, 72a, 73a, 74a, 81a, 82a, 93a, 97a.
- U uređajni razred za potrebe održ. bioraznolikosti šum. ekosustava pripadaju odsjeci: 64b, 70a.

Na području gospodarske jedinice „Promina“ pripadaju sljedeći odjeli/odsjeci po uređajnim razredima:


- U uređajni razred zaštitne šikare pripadaju odsjeci: 3a, 11a, 12a, 12c, 20a, 16b, 31a, 32a, 35a, 38b, 39a, 42a, 44a, 45a, 46a, 47a, 48a, 49a, 50a, 53a, 59a, 60a, 61b, 62b, 64a, 68a, 71a.
- U uređajni razred zaštitni šibljak pripadaju odsjeci: 2a, 5a, 7a, 7b, 13a, 14a, 15b, 16a, 16c, 18b, 21a, 25a, 26c, 28a, 29a, 30a, 33a, 34a, 36a, 37a, 52b, 55aa, 58a, 61a, 65a.
- U uređajni razred za potrebe održ. bioraznolikosti šum. ekosustava pripadaju odsjeci: 12b, 14b, 24a, 26a, 36b, 57a, 58b, 73b, 77a.



Odgovor:

Mišljenje se prihvaća

4. HOPS

 HOPS Hrvatski operator prijenosnog sustava d.d. PRIJENOSNO PODRUČJE SPLIT Ulica kneza Ljudevita Posavskog 3, 21000 Split, Hrvatska +385 21 406 800	<p>REPUBLIKA HRVATSKA ŽUPANIJA ŠIBENSKO-KNINSKA OPĆINA PROMINA</p> <table border="1"><tr><td>Primljeno:</td><td>7.4.2026</td></tr><tr><td>Klasa:</td><td>350-03/24-01/2</td></tr><tr><td>Ur.br.:</td><td>2182-9-04-26-h2</td></tr><tr><td>Org. jed.:</td><td>04</td></tr><tr><td>Prilog:</td><td>✓</td></tr><tr><td>Vrijed.:</td><td>✓</td></tr></table>	Primljeno:	7.4.2026	Klasa:	350-03/24-01/2	Ur.br.:	2182-9-04-26-h2	Org. jed.:	04	Prilog:	✓	Vrijed.:	✓
Primljeno:	7.4.2026												
Klasa:	350-03/24-01/2												
Ur.br.:	2182-9-04-26-h2												
Org. jed.:	04												
Prilog:	✓												
Vrijed.:	✓												
Klasa: 700/25-16/159 Ur.br.: 3-200-002-05/10-25-04 Split, 01.04.2026.	REPUBLIKA HRVATSKA ŠIBENSKO-KNINSKA ŽUPANIJA OPĆINA PROMINA Jedinstveni upravni odjel Put kroz Oklaj 144 22 303 OKLAJ												

PREDMET: Postupak izrade i donošenja izmjene i dopune PPU Općine Promina – očitovanje za javnu raspravu

Poštovani,

Vašim dopisom, Klasa: 350-03/24-37/2, Urbroj: 2182-9-26-23 od 18.03.2026. godine, obavještavate nas o javnoj raspravi u postupku izrade izmjena i dopuna Prostornog plana uređenja Općine Promina (u tekstu: Plan) temeljem čega Vam, sukladno Zakonu o prostornom uređenju (Narodne novine broj: 153/13, 65/17, 114/18, 39/19 i 67/23), te temeljem Zakona o energiji (NN 120/12, 14/14, 95/15, 102/15) i Zakona o tržištu električne energije (NN 111/21, 83/23) kojim se uređuju elektroenergetske djelatnosti u RH, te sukladno svojoj nadležnosti dostavljamo sljedeće

OČITOVANJE

Predmetno očitovanje dostavljamo Vam kao općinskom tijelu koje vodi izradu Plana, provodi pripreme radnje i postupke koji prethode donošenju predmetnog Plana te obavlja koordinaciju prema ostalim tijelima sudionicima izrade i prihvatanja Plana.

Hrvatski operator prijenosnog sustava d.d. je jedini operator elektroenergetskog prijenosnog sustava u Republici Hrvatskoj i vlasnik cjelokupne hrvatske prijenosne mreže (naponske razine 400 kV, 220 kV i 110 kV), te posjeduje dozvolu za obavljanje energetske djelatnosti prijenosa električne energije kao regulirane javne usluge.

Hrvatski operator prijenosnog sustava d.d. je odgovoran za planiranje, razvoj i izgradnju prijenosne mreže kao i za izvođenje priključaka korisnika prijenosne mreže i stvaranja tehničkih uvjeta za priključenje korisnika mreže prema uvjetima propisanim zakonskim aktima kojima se uređuje područje energetike.

U skladu sa dostavljenim dopisom o javnoj raspravi o Prijedlogu izmjene i dopune Prostornog plana uređenja Općine Promina, koji je izradila tvrtka Urbos d.o.o Split, izvršili smo uvid u prijedlog Plana za javnu raspravu. Odredbe za provođenje i kartografske prikaze Prostorni plan uređenja Općine Promina, dokumentaciju tvrtke HOPS d.d. te smo utvrdili sljedeće:

HOPS d.d. Kupčeka 4, 10 030 Zagreb, Hrvatska
UPRAVA DRUŠTVA • Pristojnik Uprave: Igor Ivanković • Članovi: Dejan Livić • Darko Belić
NADZORNI ODBOR • Pristojnik NO: Joško Grabe

IBAN HR97 2340 0001 1101 7740 1 • Privredna banka Zagreb d.d.
IBAN HR06 2340 0001 1003 0925 7 • Zagrebačka banka d.d.
Trgovačko društvo u Zagrebu • MB5 080617195 • OIB 3148821033
Temeljni kapital u iznosu 643.321.549,90 EUR, isplaćen je u cijelosti i
podjelan na 49.435.573 rešivne dionice, nominalne vrijednosti 13,00 EUR svaka
Telefon: +385 1 4045 111
www.hops.hr

CERTIFIED
ISO 14001
ISO 50001

1. Uvidom u Odredbe za provođenje Prijedloga Plana, utvrdili smo da su korektno uneseni zahtjevi za objekte elektroprijenosne mreže i zaštitni koridor u člancima 76-79. iza naslova 2.3. Energetski sustav, 2.3.2. Elektroenergetika.
2. U grafičkom prilogu prijedloga Plana korektno su ucrtani objekti elektroprijenosne mreže u kartografskom prikazu broj 2.3. Energetski sustav, dok su zaštitni koridori korektno ucrtani u kartografskom prikazu broj 3.2. Posebna ograničenja.
3. Temeljem prethodno navedenih činjenica, nemamo primjedbe na Prijedlog plana za javnu raspravu u odnosu na naš prethodno dostavljeni dopis za dostavu podataka, Klasa: 700/25-16/159 Ur.br.: 3-200-002-05/ID-25-02 od 10.12.2025. godine.

NAPOMENA: Ovo mišljenje odnosi se na objekte elektroprijenosne mreže (dalekovodi, transformatorske stanice napona 110 kV, 220 kV i 400 kV) koji su u nadležnosti Hrvatskog operatora prijenosnog sustava d.d. Za eventualna pojašnjenja ili dodatne informacije vezane uz predmetno očitovanje možete se obratiti gđi Ivani Duvnjak, dipl.ing.građ. na tel. 021/405-967.

S poštovanjem



Direktor
Zoran Sinovčić, dipl.ing.

Preslik: - Arhiva

Na znanje:

- Direktor Prijenosnog područja Split
- Pomoćnik direktora Prijenosnog područja Split
- Članovima Povjerenstva (I. Duvnjak, Tino Radovanović, L. Klarić, D. Marasović, F. Brekalo, J. Peović)
- Odjel za nadzemne i kabelaške vodove (G. Čubra)
- Odjel za izgradnju Split (B. Čosić)



Odgovor:

Mišljenje se prihvaća

Ostali sudionici javne raspave

1. Manda – Kata Čveljo

ŠIBENSKO-KNINSKA ŽUPANIJA

OPĆINA PROMINA

Upravni odjel za imovinsko-pravne poslove,
prostorno uređenje i planiranje, infrastrukturu,
komunalno gospodarstvo i zaštitu okoliša Oklaj
Put kroz Oklaj 144
HR-22303 Oklaj

REPUBLIKA HRVATSKA ŽUPANIJA ŠIBENSKO-KNINSKA OPĆINA PROMINA		
Primljeno:	2.4.2026	
Klasa:	350-02/24-01/2	
Ur.br.:	2182-B-04-26-33	
Org. jed.	Prilog.	Vrijed.
04	✓	✓

PREDMET: Primjedbe i prijedlozi na Prijedlog izmjene i dopune Prostornog plana uređenja (PPUO) Općine Promina

Poštovani,

u sklopu javne rasprave o Prijedlogu izmjene i dopune Prostornog plana uređenja Općine Promina koja traje do 7. travnja 2026. godine, podnosim obrazloženi prijedlog za proširenje obuhvata građevinskog područja naselja za sljedeće čestice u mom vlasništvu/suvlasništvu:

1. Čestica br. 1338/16, k.o. Oklaj

Predlažem da se cijela površina navedene čestice uvrsti u građevinsku zonu. Čestica se već jednim dijelom nalazi unutar granica građevinskog područja te je na njoj izgrađena i legalizirana obiteljska kuća.

Ovim zahvatom izvršilo bi se logično zaokruživanje građevinske parcele oko postojećeg objekta, čime bi se omogućilo nesmetano održavanje i eventualno daljnje uređenje okućnice u skladu s prostornim standardima.

Svrha ovog proširenja je formiranje cjelovite građevinske čestice koja bi omogućila rekonstrukciju postojećeg objekta i izgradnju popratnih turističkih sadržaja (kuća za odmor), čime bi se osigurala gospodarska održivost i ostanak obitelji na ovom području.

Uvažavanjem ovog prijedloga pridonijelo bi se ciljevima Plana koji se odnose na poticanje ostanka stanovništva i gospodarski razvoj Općine Promina.

2. Čestice br. 1338/17, 1338/13, 1338/2, 1339/1 i 1339/2, k.o. Oklaj

Predlažem pomicanje/proširenje građevinske zone na navedenu skupinu čestica koje čine jedinstvenu prostornu i funkcionalnu cjelinu i međusobno su povezane.

Napominjem sljedeće argumente:

- Čestica 1338/17 se dijelom nalazi u građevinskoj zoni, pa bi ovo predstavljalo prirodno širenje zone na logičnu granicu.
- S obzirom na to da se navedene čestice nalaze uz postojeću infrastrukturu i izgrađeni dio naselja (asfaltirana cesta, vodovod i struja), smatram da su pogodne za stambenu izgradnju na objedinjenom zemljištu kojom planiram riješiti stambeno pitanje za članove moje obitelji te u budućnosti izgraditi stambeno-turistički objekt (kuća za odmor) s popratnim sadržajima za potrebe bavljenja ruralnim turizmom. Smatram da

je sve navedeno u skladu s razvojnim ciljevima Općine, čime bi se osigurala gospodarska revitalizacija ovog dijela naselja.

- Napomena: Za čestice 1338/13 i 1339/1 zahtjev podnosim kao jedan od suvlasnika u svrhu zaštite zajedničkih interesa i planskog razvoja predmetnih nekretnina.

S obzirom na to da su sve predmetne čestice funkcionalno povezane s postojećom infrastrukturom, njihovo potpuno uvrštenje u građevinsku zonu omogućilo bi logično zaokruživanje građevinskog područja naselja Oklaj.

Molim da se moj prijedlog razmotri i uvrsti u konačni prijedlog Izmjena i dopuna Plana, te vas molim da me pisanim putem izvijestite o ishodu razmatranja ove primjedbe.

Uz ovaj zahtjev prilažem:

- Presliku katastarskog plana s označenim česticama.
- Presliku izvotka iz BZP-a
- Dokaz o legalnosti objekta na čestici 1338/16 (pravomoćna Uporabna dozvola).

PODNOŠITELJ ZAHTJEVA:

Ime i prezime: Manda - Kata Čveljo

Adresa:

OIB:

Telefon/Mobitel:

U Oklaju, dana 02.04.2026. godine.

(Vlastoručni potpis)

Manda - Kata Čveljo

Odgovor:

Primjedba se prihvaća

S obzirom na postotak izgrađenosti predmetnog naselja Oklaj i mogućnost prirodnog proširenja građevinskog područja primjedbe se prihvaćaju.

2. Tomislav Prpić

* 02. 04. 2026. 08:05 FW: Zahtjev za informacijama i smjernicama o postupku podnošenja prigovora na predloženi obuhvat proširenja građevinsk...

From: Prpic, Tomislav /BDF ZAG

Sent: Wednesday, April 1, 2026 9:16 PM

To: papalnik@opcina.hr

Subject: Zahtjev za informacijama i smjernicama o postupku podnošenja prigovora na predloženi obuhvat proširenja građevinske zone u naselju Suknovci

Poštovani,

obraćam Vam se kao jedan od predlagatelja proširenja građevinske zone u naselju Suknovci te kao vlasnik čestice k.č. 893/5, koja je prema nama dostupnim informacijama izostavljena iz predloženog obuhvata. Ovim putem želim službeno istaknuti sljedeće:

1. **Zaprimili smo neformalnu informaciju** o predloženom obuhvatu izmjena, no **nismo zaprimili službeni poziv** na sudjelovanje u postupku, iako smo kao zainteresirane strane trebali biti službeno obaviješteni.
2. Budući da je naša čestica **893/5** bila uključena u prijedlog koji je podnijela grupa predlagatelja, molimo **obrazloženje razloga njezina izostavljanja** iz trenutnog nacrtu obuhvata.

Pravo na sudjelovanje, davanje primjedbi i podnošenje prigovora – zakonska osnova

Sukladno **Zakonu o prostornom uređenju**, javnost i zainteresirani dionici imaju pravo biti uključeni u postupak izrade i donošenja prostornih planova, uključujući pravo na:

- uvid u planove i prateću dokumentaciju,
- davanje mišljenja, prijedloga i **primjedbi tijekom javne rasprave**,
- službeno podnošenje prigovora koji se moraju uzeti u razmatranje.

[zakon.hr]

Nadalje, **Pravilnik o prostornim planovima** propisuje obvezu javne dostupnosti dokumentacije, čime se omogućuje sudjelovanje zainteresiranih osoba u postupku te obvezu da se svi koraci provedu u skladu s utvrđenom procedurom. [narodne-novine.nn.hr]

Zahtjev za smjernicama

Ljubazno molimo da nam dostavite sljedeće informacije:

1. **Službenu informaciju o fazi postupka** donošenja/izmjene obuhvata građevinske zone u Suknovcima,
2. **Razloge isključenja čestice k.č. 893/5** iz predloženog obuhvata, unatoč ranije podnesenom zahtjevu.
3. **Upute za podnošenje prigovora**, uključujući:
 - način podnošenja (e-mail, fizička dostava, obrazac),
 - potrebnu dokumentaciju,
 - mogućnost dodatnog obrazloženja ili priloga.

Zahtjev za očitovanjem o rokovima

Molimo Vas da nam dostavite i **precizne rokove** koji se odnose na:

- trajanje postupka izrade i donošenja izmjena,
- rok u kojem se mogu podnijeti **primjedbe i prigovori**,
- rok u kojem će Općina izraditi **Izvešće o provedenoj javnoj raspravi**,
- rokove donošenja konačne odluke.

Smatramo da je osobito važno da kao zainteresirani predlagatelji imamo jasne i pravodobne informacije o svim rokovima, kako bismo mogli pravovaljano uložiti prigovor zbog **neuvažavanja ranije podnesenog zahtjeva**.

Zahvaljujem unaprijed na očitovanju i molim da nam odgovor dostavite u najskorijem mogućem roku kako bismo mogli postupiti u skladu s propisanom procedurom.

Srdačan pozdrav,

Tomislav

Odgovor:

Primjedba se prihvaća

S obzirom na postotak izgrađenosti predmetnog naselja Suknovci, prihvaća se proširenje GPN na k.č. 893/2, 893/3 i 893/5, k.o. Suknovci i to na način usuglašen s predstavnikom podnositelja primjedbe tijekom javnog izlaganja.

3. Drago Tošić

Podnositelj:
Drago Tošić

REPUBLICA HRVATSKA
ŠIBENSKO-KNINSKA ŽUPANIJA
OPĆINA PROMINA
Upravni odjel za imovinsko – pravne poslove, prostorno
uređenje i planiranje, infrastrukturu, komunalno
gospodarstvo i zaštitu okoliša
22303 Oklaj, Put kroz Oklaj 144

P R E D M E T : Prijedlozi i primjedbe na Prijedlog izmjena i dopuna Prostornog plana uređenja Općine Promina

Poštovani,

S obzirom da sam vlasnik i stanovnik sa suprugom na kat. čest. *221/2, *222/3, *222/4, *227, 2413/3, 2426/2, 2426/3, 2426/4, 2426/5, K.O. Razvode ovim putem podnosim primjedbu na planiranu trasu brze ceste Šibenik – Driš – Knin. Prema dostupnim podacima, planirana trasa svojom osi od stambenih objekata na navedenom području prolazi na udaljenosti manjoj od 50 m, što smatram neprihvatljivim, osobito uzimajući u obzir da se radi o ruralnom području (selu) u kojem se očekuje mirno okruženje i niska razina buke i prometa. Predložena trasa može imati značajne negativne posljedice, uključujući:

- trajno povećanje razine buke, osobito noću, iznad dopuštenih vrijednosti za stambena područja,
- štetne vibracije koje mogu dugoročno utjecati na stabilnost objekta,
- narušavanje kvalitete života i zdravlja stanara,
- povećan sigurnosni rizik zbog blizine prometnice velike brzine,
- degradaciju ruralnog prostora i smanjenje vrijednosti nekretnine i građevinskog zemljišta.

Smatram da planirana udaljenost nije u skladu s načelima održivog razvoja, zaštite okoliša i zaštite kvalitete stanovanja, osobito u ruralnim sredinama.

Stoga predlažem izmještanje trase brze ceste na navedenom području prema zapadu na što veću udaljenost (minimalno 100 m) od postojećih stambenih objekata uz obaveznu prethodnu izradu najnovije detaljne studije utjecaja na okoliš i studije buke.

Molim da se ova primjedba ozbiljno razmotri i prijedlog uvaži prilikom donošenja konačne odluke.

S poštovanjem,

Drago Tošić



Odgovor:

Primjedbu nije moguće prihvatiti

Trasa planirane brze ceste Šibenik - Driš – Knin ucrtana je PP Šibensko-kninske županije. S obzirom na hijerarhiju prostorno-planskih dokumenata PPUO Promina usklađen je s planom višeg reda. Izmjena trase planirane brze ceste nije u nadležnosti stručnog izrađivača već nadležnih javno-pravnih tijela.

4. Željko Čveljo

ŠIBENSKO-KNINSKA ŽUPANIJA
OPĆINA PROMINA
Upravni odjel za imovinsko-pravne poslove,
prostorno uređenje i planiranje, infrastrukturu,
komunalno gospodarstvo i zaštitu okoliša Oklaj
Put kroz Oklaj 144
HR-22303 Oklaj

PREDMET: Primjedbe i prijedlozi na Prijedlog izmjene i dopune Prostornog plana uređenja (PPUO) Općine Promina

Poštovani,

u sklopu javne rasprave o Prijedlogu izmjene i dopune Prostornog plana uređenja Općine Promina koja traje do 7. travnja 2026. godine, podnosim obrazloženi prijedlog za proširenje obuhvata građevinskog područja naselja za sljedeće čestice u mom vlasništvu/suvlasništvu:

1. Čestica br. 1338/15, k.o. Oklaj

Predlažem da se cijela površina navedene čestice uvrsti u građevinsku zonu. Čestica se već jednim dijelom nalazi unutar granica građevinskog područja te je na njoj izgrađena i legalizirana obiteljska kuća.

Ovim zahvatom izvršilo bi se logično zaokruživanje građevinske parcele oko postojećeg objekta, čime bi se omogućilo nesmetano održavanje i eventualno daljnje uređenje okućnice u skladu s prostornim standardima.

Svrha ovog proširenja je formiranje cjelovite građevinske čestice koja bi omogućila rekonstrukciju postojećeg objekta i izgradnju popratnih turističkih sadržaja (kuća za odmor), čime bi se osigurala gospodarska održivost i ostatak obitelji na ovom području.

Uvažavanjem ovog prijedloga pridonijelo bi se ciljevima Plana koji se odnose na poticanje ostanka stanovništva i gospodarski razvoj Općine Promina.

Molim da se moj prijedlog razmotri i uvrsti u konačni prijedlog izmjena i dopuna Plana, te vas molim da me pisanim putem izvijestite o ishodu razmatranja ove primjedbe.

Uz ovaj zahtjev prilažem:

- Presliku katastarskog plana s označenom česticom.
- Presliku izvotka iz BZP-a

PODNOŠITELJ ZAHTEVA:

Ime i prezime: Željko Čveljo

Adresa: 



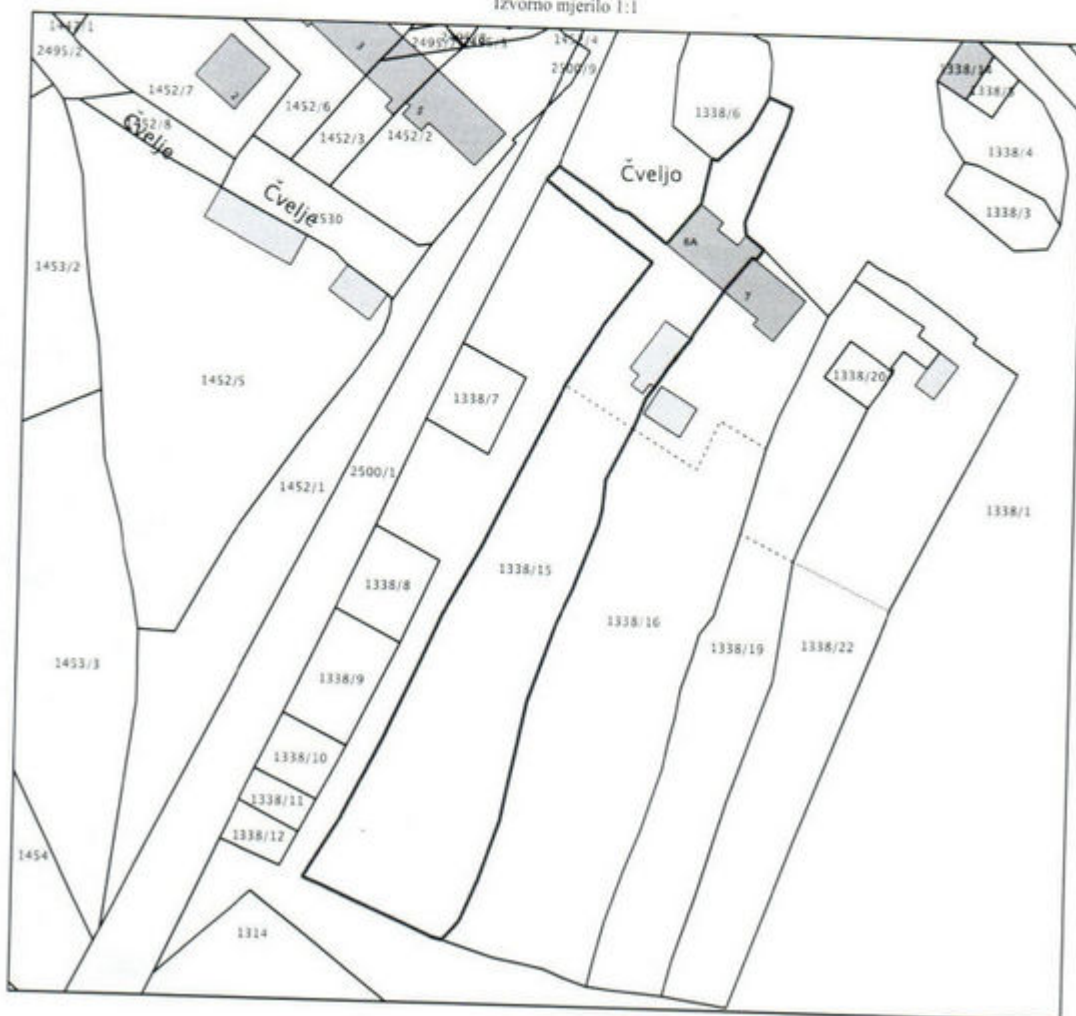
REPUBLIKA HRVATSKA
DRŽAVNA GEODETSKA UPRAVA
PODRUČNI URED ZA KATASTAR ŠIBENIK
ODJEL ZA KATASTAR NEKRETNINA DRNIŠ

NESLUŽBENA KOPIJA
K.o. OKLAJ
k.č.br.: 1338/15

Stanje na dan: 07.04.2026.

IZVOD IZ KATASTARSKOG PLANA

Mjerilo 1:1000
Izvorno mjerilo 1:1



Odgovor:

Primjedba se prihvaća

S obzirom na postotak izgrađenosti predmetnog naselja Oklaj i mogućnost prirodnog proširenja građevinskog područja primjedba se prihvaća.

5. Ive Karaga

08. 04. 2026. 07:00

Fw: ko matase- ive karaga- prigovor – Joško Čupić – Outlook


 Outlook

Fw: ko matase- ive karaga- prigovor

Šalje Tihomir Budanko <nacelnik@promina.hr>

Datum uto, 2026-04-07 16:02

Prima Joško Čupić <opcl.poslovi@promina.hr>

 1 privitak (veličina: 88 kB)

ive karaga ko Matase, jpg

REPUBLIKA HRVATSKA ŽUPANIJA ŠIBENSKO-KNINSKA OPĆINA PROMINA		
Primljeno:	7.4.2026.	
Klasa:	350-02/24-01/2	
Urbir:	2182-9-01-26-60	
Org. jed.	Prilog	Vrloc
04	/	

Poslano iz aplikacije Outlook za iOS

Šalje: ive karaga <ive.karaga@hotmail.com>

Poslano: Tuesday, April 7, 2026 3:50:38 PM

Prima: Tihomir Budanko <nacelnik@promina.hr>

Predmet: ko matase- ive karaga- prigovor

Postovani načelnice Budanko,

Javljam se nastavno na javnu raspravnu novog prostornog plana koja je u tjeku. Gledajući prijedlog plana, vidim da je samo dio livade predložen za prenamjenu u građevinsko zemljište iako sam pređanim zahtjevom molio/ zatražio da se cijela livada prenamjeni. Livada je u realnosti **jedna cijelina** a sastoji se od 4 čestice: 1162/3, 1159/1, 1162/1, i 1159/3, ko Matase, ukupno 4,473 m². Također livada se naslanja na postojeću građevinsku zonu (na cestice 1345/2, 1346/2, 1346/1, 1345/1).

Ovdje mi je već više godina želja izgraditi novi sadržaj/ objekte za moju obitelj i za dodatne turističke djelatnosti. Imam i druge planove na ovoj livadi i potrebno mi je da njezinu kompletnu površinu od 4,473 m² mogu formirati u više manjih građevinskih cestica na kojima bi mogao graditi više objekata. Jedino u ovoj varijanti mogu dobiti najoptimalniju iskoristivnost livade, optimalnu uigranost velicine novih cestica i funkcionalnost budućih objekata, a postujući pravila gradnje novih objekata koja traže i minimalne udaljenosti od međa, puteva, te objekata.

Sada je u prostornom planu predložena prenamjena samo djela ove livade, te ako u ovoj varijanti idem formirati građevniske cestice od ove nove građevinske površine, to mi ne pase jer ce mi diktirati krivu optimalnost, površinu i raspored tih novih cestica u odnosu na površinu koja bi ostala negrađevinska. Ova varijanta bitno limitira moje ulagacke mogućnosti u ovoj livadi. Stoga ljubazno molim da mi se odobri prenamjena u građevinsko u kompletnoj površini ove livade, kako je oznaceno na slici u prilogu (crvene linije koje prate suhozidnu među livade).



6. Iva Blažević

Upit vezan uz status naselja Donji Traljići u prostornom planu

Šalje Iva Blažević <[REDACTED]>

Datum sri, 2026-03-25 14:29

Prima Joško Čupić <opci.poslovi@promina.hr>

Poštovani,

pregledavam dokumentaciju na službenim stranicama Općine Promina, konkretno PDF „Građevinska područja” vezan uz usklađenja i izmjene prostornog plana u odnosu na plan više razine. Nisam sigurna tumačim li dokument ispravno, ali prema dostupnim podacima čini mi se da naselje Donji Traljići Razvodu trenutno nije obuhvaćeno građevinskim područjem. Obzirom na to da su na tom području postojali stambeni objekti još početkom 19. stoljeća, i to kao cjelovito naselje, molim pojašnjenje na koji se način danas vodi status tog prostora. Također, zanima me koje su mogućnosti za vlasnike u pogledu:

- obnove postojećih objekata
- eventualne prodaje nekretnina

Odnosno, jesu li prema važećem prostornom planu ograničeni isključivo na postojeće stanje ili postoje određene mogućnosti rekonstrukcije i/ili prenamjene. Upit postavljam isključivo informativno.

Ip, Iva Blažević

REPUBLIKA HRVATSKA
ŽUPANIJA ŠIBENSKO-KNINSKA
OPĆINA PROMINA

Primljeno:	25.3.2026.	
Klasa:	350-02/24-01/2	
Ur.br.:	2182-9-04-26-32	
Org. št.	Prilog. /	Vrijed. /
04		


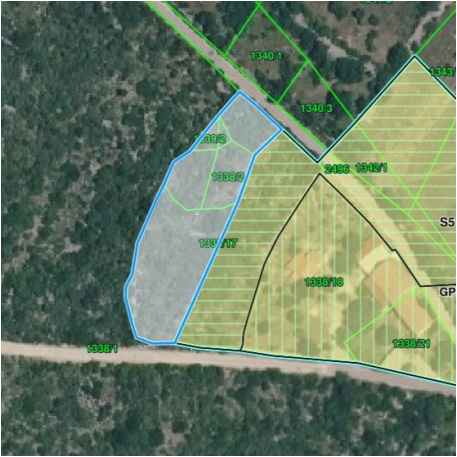

Odgovor:

Primjedba se prihvaća





Prethodno donesen PPUO nije detektirao predmetno područje kao GPN, no ove IDPPUO Promina obuhvatit će isto.

7. Popis sudionika u javnoj raspravi čija su mišljenja, prijedlozi i primjedbe prihvaćene, djelomično prihvaćene ili nisu prihvaćene

BR. PRIMJEDBE	PODNOŠITELJ	SAŽETAK PRIMJEDBE	ODGOVOR
<i>Javno-pravna tijela</i>			
1.	JU Zavod za prostorno uređenje ŠKŽ	Navedene su potrebne izmjene u sljedećim grafičkim prikazima Plana: 1.1. Namjena prostora (detaljnije definirati šumsko i poljoprivredno zemljište / površine označene namjenom UPU uskladiti s Pravilnikom) te 3.1. Posebne vrijednosti (preispitati područje krajobraza). Tekstualni dio Plana potrebno je također uskladiti s važećim Pravilnikom – preoblikovati dijelove teksta „nije primjenjivo“ u svim poglavljima te preispitati sadržaj poglavlja 1.4.	PRIHVAĆA SE
2.	HŽ Infrastruktura	Nema primjedbi.	PRIHVAĆA SE
3.	HRVATSKE ŠUME	Navedeno je kako se prilikom planiranja svih prostorno planskih dokumenata treba voditi računa kako bi se zahvatima degradacija šuma i šumskih zemljišta svela na minimum.	PRIHVAĆA SE
4.	HOPS	Nema primjedbi.	PRIHVAĆA SE

Ostali sudionici javne rasprave			
1.	Manda – Kata Čveljo	<p>-prenamjena i uvrštavanje preostalog dijela k.č. 1338/16, k.o. Oklaj u GPN Oklaj</p>  <p>-prenamjena i uvrštavanje preostalog dijela k.č. 1338/17 te k.č. 1338/13, 1338/2, 1339/1 i 1339/2, k.o. Oklaj u GPN Oklaj</p> 	<p>PRIHVACA SE</p> <p>S obzirom na postotak izgrađenosti predmetnog naselja Oklaj i mogućnost prirodnog proširenja građevinskog područja primjedbe se prihvaćaju.</p> 
2.	Tomislav Prpić	<p>-prenamjena i uvrštavanje k.č. 893/5, k.o. Suknovci u GPN Suknovci</p>	<p>PRIHVACA SE</p>

			<p>S obzirom na postotak izgrađenosti predmetnog naselja Suknovci, prihvaća se proširenje GPN na k.č. 893/2, 893/3 i 893/5, k.o. Suknovci i to na način usuglašen s predstavnikom podnositelja primjedbe tijekom javnog izlaganja.</p>
3.	<p>Drago Tošić</p>	<p>-izmjještanje planirane trase brze ceste Šibenik – Driš – Knin zbog neposredne blizine stambenih objekata na k.č. *221/2, *222/3, *222/4, *227, 2413/3, 2426/2, 2426/3, 2426/4, 2426/5, k.o. Razvođe</p>	<p>NE PRIHVAĆA SE</p> <p>Trasa planirane brze ceste Šibenik - Driš – Knin ucrtana je PP Šibensko-kninske županije. S obzirom na hijerarhiju prostorno-planskih dokumenata PPUO Promina usklađen je s planom višeg reda. Izmjena trase planirane brze ceste nije u nadležnosti stručnog izrađivača već nadležnih javno-pravnih tijela.</p>
4.	<p>Željko Čveljo</p>	<p>-prenamjena i uvrštavanje preostalog dijela k.č. 1338/15, k.o. Oklaj u GPN Oklaj</p>	<p>PRIHVAĆA SE</p> <p>S obzirom na postotak izgrađenosti predmetnog naselja Oklaj i mogućnost prirodnog proširenja građevinskog područja primjedba se prihvaća.</p>

			
5.	Ive Karaga	<p>-prenamjena i uvrštavanje preostalog dijela k.č. 1162/3, 1162/1 i 1159/3, k.o. Matase u GPN Ljubotić</p> 	<p>PRIHVACA SE</p> <p>S obzirom na postotak izgrađenosti predmetnog naselja Ljubotić i mogućnost prirodnog proširenja građevinskog područja primjedba se prihvaća.</p> 
6.	Iva Blažević	<p>-uvršavanje dijela naselja Razvođe – Donji Traljici u GPN Razvođe</p>	<p>PRIHVACA SE</p> <p>Prethodno donesen PPUO nije detektirao predmetno područje kao GPN, no ove IDPPUO Promina obuhvatit će isto.</p>