III zona sanitarne zaštite
IV zona sanitarne zaštite
1 : 25000
0
500 m
1000 m
N

②

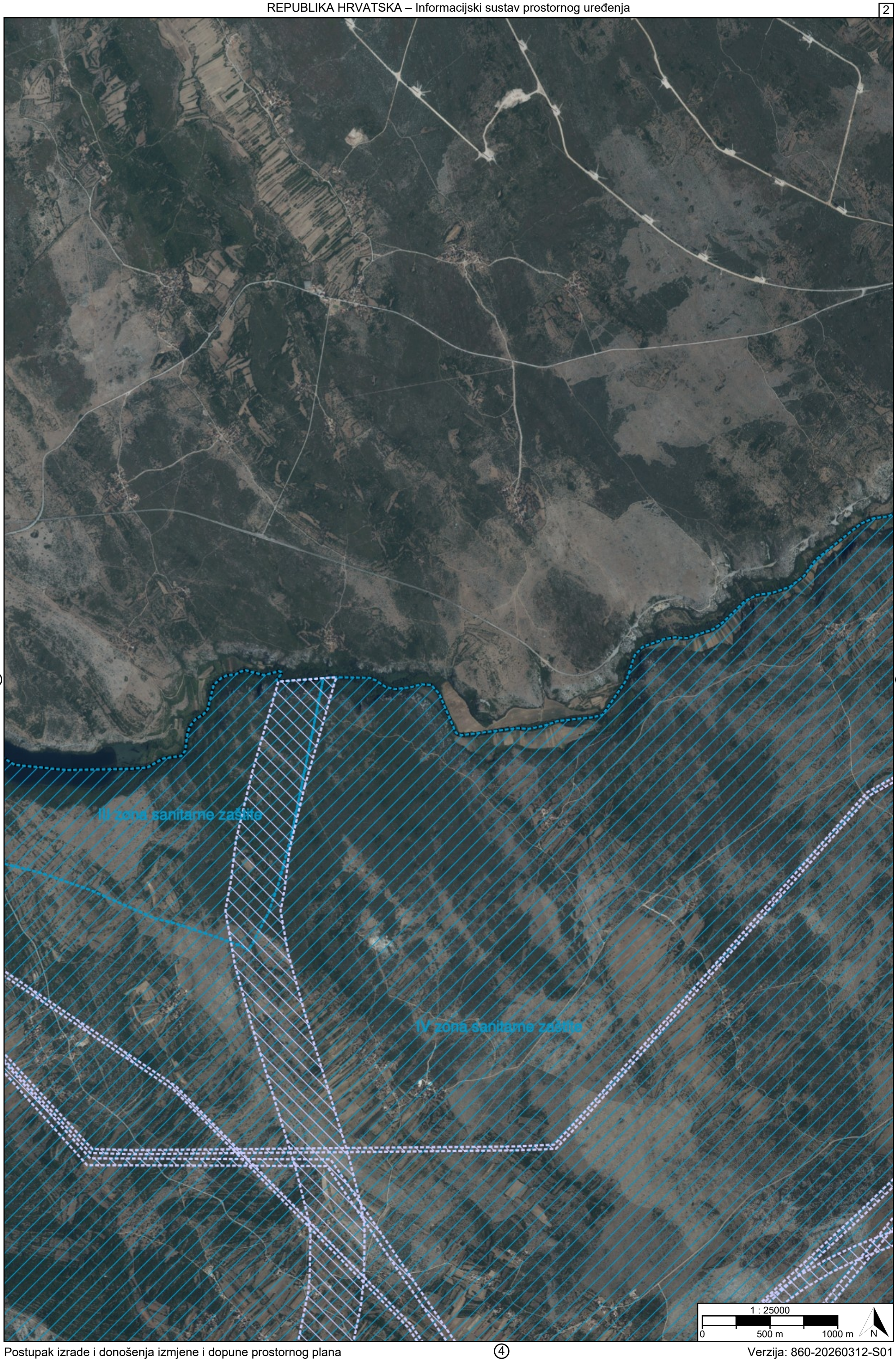
III zona sanitarne zaštite
IV zona sanitarne zaštite
1 : 25000
0
500 m
1000 m
N

1
4
Ex
Ex
IV zona sanitarne zaštite
1 : 25000
0
500 m
1000 m
N

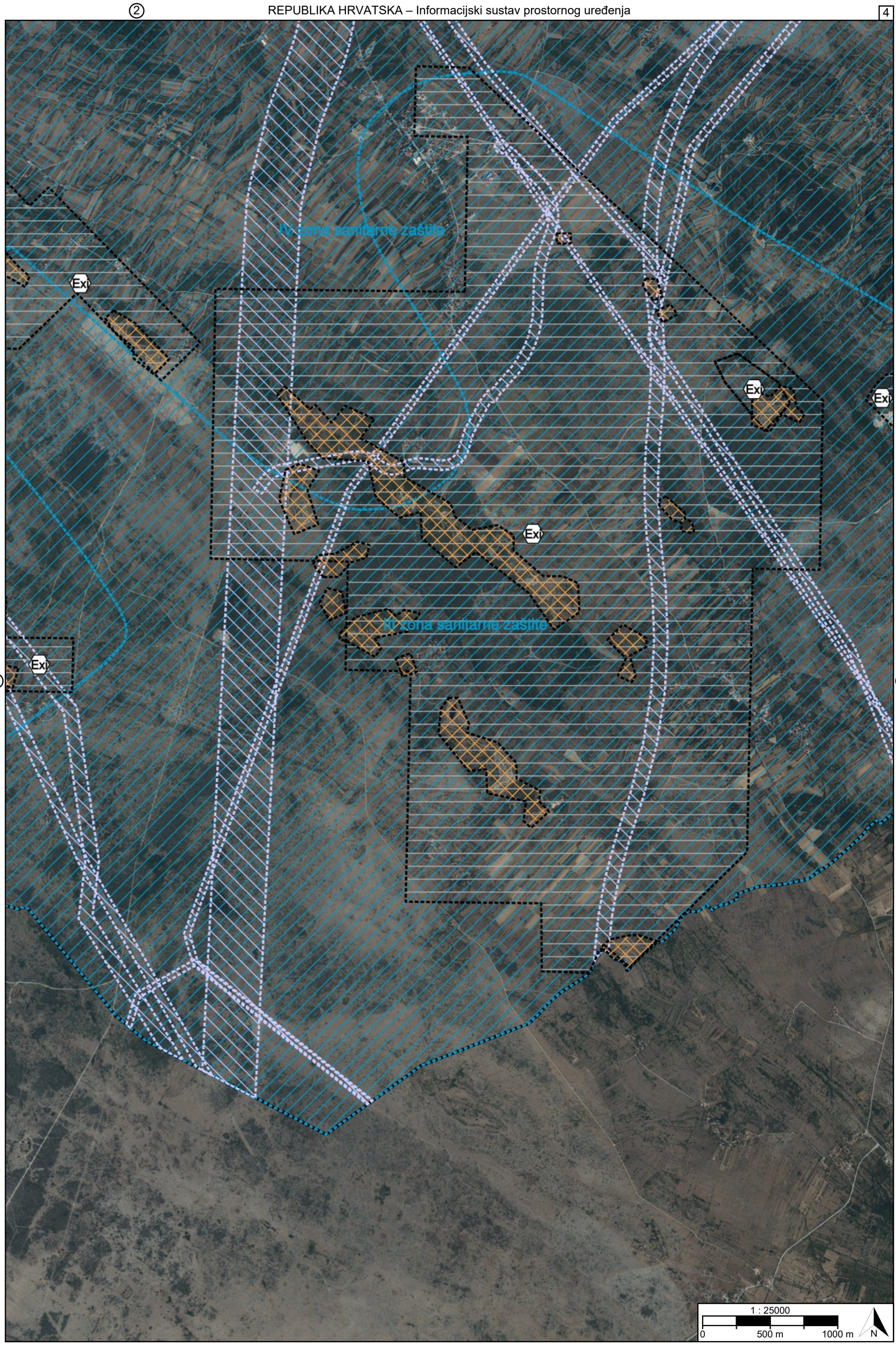
IV zona sanitarne zaštite
III zona sanitarne zaštite
Ex
1 : 25000
0
500 m
1000 m
N

②

④

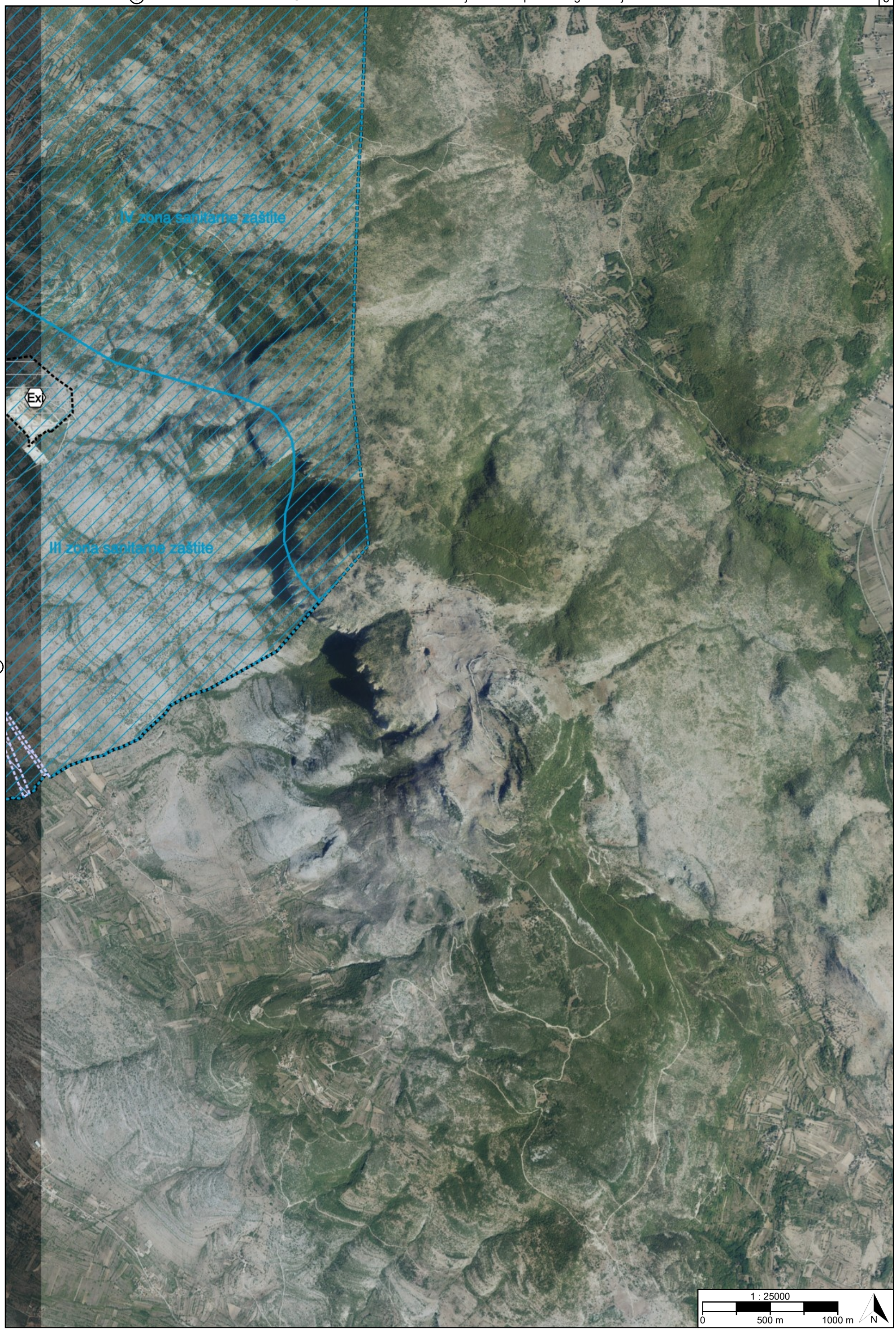
IV zona sanitarne zaštite
III zona sanitarne zaštite
Ex
1 : 25000
0
500 m
1000 m
N

TUMAČ PLANSKOG ZNAKOVLJA

[OB-1-1] Obuhvat prostornog plana

[OB-1-1-3001] Obuhvat prostornog plana

[ZP-2-1] Tlo

[ZP-2-2] Vode i more

[I.] [ZP-2-2-2003] ([I.]) Zone sanitarne zaštite izvorišta (I., II., III., IV.)

[ZP-2-3] Područja posebnih ograničenja

[ZP-2-3-3002] Područje ograničenja/posebni režim/zaštitni koridor ostalih građevina

[ZP-2-4] Zrak

[ZP-3-1] Područja posebnog načina korištenja

Exi [ZP-3-1-1001] (Exi) Zona namijenjena istraživanju mineralnih sirovina (osim ugljikovodika i geotermalnih voda za energetske svrhe)

[ZP-3-2] Područja primjene posebnih mjera uređenja i zaštite

[ZP-3-2-3001] Područja primjene ostalih mjera sanacije

REPUBLIKA HRVATSKA
ŠIBENSKO-KNINSKA ŽUPANIJA, OPĆINA PROMINA

Naziv prostornog plana:

Prostorni plan uređenja Općine Promina

Naziv kartografskog prikaza prostornog plana:	Mjerilo prikaza:
3.2. Posebna ograničenja i posebni načini korištenja	1:25000

Vrsta postupka:
Postupak izrade i donošenja izmjene i dopune prostornog plana

Faza izrade plana:	Oznaka revizije plana:
Prijedlog prostornog plana za javnu raspravu	

Odluka o izradi prostornog plana:
Odluka o izradi izmjene i dopune Prostornog plana uređenja Općine Promina (Službeno glasilo Općine Promina broj 7/25)

Javna rasprava:
Javna rasprava provodi se od 23.03.2026. do zaključno s danom 07.04.2026.

Javni uvid:	Javno izlaganje:
od 23.03.2026. godine do 07.04.2026. godine, na lokaciji: Put kroz Oklaj 144, Oklaj, 9:00 - 13:00 sati	dana 02.04.2026. godine, na lokaciji: Put kroz Oklaj 144, Oklaj, 9:00 - 13:00 sati

Nositelj izrade prostornog plana:	Odgovorna osoba nositelja izrade:
Šibensko-kninska županija, Općina Promina Upravni odjel za imovinsko-pravne poslove, prostorno uređenje i planiranje, infrastrukturu, komunalno gospodarstvo i zaštitu okoliša	PROČELNIK Joško Čupić dipl.ing.

Tijelo koje donosi prostorni plan:	Predsjednik tijela koje donosi prostorni plan:
Šibensko-kninska županija, Općina Promina Općinsko vijeće	PREDSJEDNICA OPĆINSKOG VIJEĆA Davorka Bronić

Stručni izrađivač prostornog plana:	Odgovorna osoba stručnog izrađivača:
URBOS d.o.o. Split, Karamanova 11 OIB: 01409263192	DIREKTORICA Maja Madiraca dipl.oec.
	Odgovorni voditelj izrade: Gordana Radman dipl.ing.arh.

Stručni tim:

Gordana Radman, dipl.ing.arh.
Maja Madiraca, dipl.oec.
Larisa Bačić, dipl.ing.građ.
Marko Antonio Markić, mag.ing.arch.et.urb.
Ivana Bubić, univ.spec.oec
Mislav Madiraca, mag.eu.fondova
Matea Bešić, stud.arch

REPUBLIKA HRVATSKA
ŠIBENSKO-KNINSKA ŽUPANIJA, OPĆINA PROMINA

Naziv prostornog plana:

Prostorni plan uređenja Općine Promina

Naziv kartografskog prikaza prostornog plana:	Mjerilo prikaza:
3.2. Posebna ograničenja i posebni načini korištenja	1:25000

Vrsta postupka:
Postupak izrade i donošenja izmjene i dopune prostornog plana

Faza izrade plana:	Oznaka revizije plana:
Prijedlog prostornog plana za javnu raspravu	

Prostor za digitalni potpis

Odgovorna osoba nositelja izrade:
PROČELNIK
Joško Čupić dipl.ing.

JOŠKO ČUPIĆ

Elektronički potpisano: 16.03.2026T08:15:58 (UTC:2026-03-16T07:15:58Z)
Provjera: https://epotpis.rdd.hr/provjera
Broj zapisa: 4f869bbf-0c1d-41f4-8b2b-b360fd3ffe2b

Odgovorna osoba stručnog izrađivača:
DIREKTORICA
Maja Madiraca dipl.oec.

MAJA MADIRACA

Elektronički potpisano: 17.03.2026T10:50:55 (UTC:2026-03-17T09:50:55Z)
Provjera: https://epotpis.rdd.hr/provjera
Broj zapisa: 8a207c43-771d-42dc-baec-08584dd76f80

Odgovorni voditelj izrade:

Gordana Radman dipl.ing.arh.

GORDANA RADMAN

Elektronički potpisano: 17.03.2026T11:20:50 (UTC:2026-03-17T10:20:50Z)
Provjera: https://epotpis.rdd.hr/provjera
Broj zapisa: 799d34c7-4b48-4ef3-98e5-5e7959ce04e0