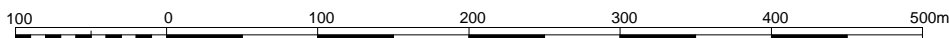
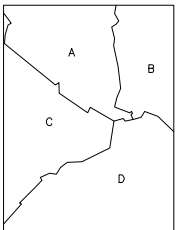


Mjerilo 1 : 5000



KATASTRARSKA OPĆINE
A. SUKNOVCI
B. LUKAR
C. OKLAJ
D. RAZVOĐE



ŠIBENSKO-KNINSKA ŽUPANIJA OPĆINA PROMINA III. IZMJENE I DOPUNE PROSTORNOG PLANA UREĐENJA 4.21 GRAĐEVINSKA PODRUČJA

OBUHVAAT PROSTORNOG PLANA

TERITORIJALNE I STATISTIČKE GRANICE

GRANICA NASELJA

GRANICA KATASTRARSKE OPĆINE

POVRŠINE ZA RAZVOJ I UREĐENJE

GRAĐEVINSKO PODRUČJE NASELJA IZGRADENO

GRAĐEVINSKO PODRUČJE NASELJA NEIZGRADENO

PROIZVODNO-POSLOVNA NAMJENA

POVRŠINE IZVAN NASELJA

GROBLJE

GOSPODARSKO-PROIZVODNA NAMJENA

GOSPODARSKO-PROIZVODNA NAMJENA ZA SOLARNU ELEKTRANU

GOSPODARSKO-PROIZVODNA NAMJENA ZA GOSPODARENJE GRAB. OTPADOM

GOSPODARSKA KOMUNALNO-SERVISNA NAMJENA - TRANSFER STANICA

POVRŠINE ZA ISKORIŠTAVANJE MINERALNIH SIROVINA

ŠPORTSKO REKREACIJSKA NAMJENA jahački centar/hipodrom - R2

INFRASTRUKTURNI SUSTAVI

POTENCIJALNA LOKACIJA VJETROELEK. ZA DALJNJA ISTRAŽIVANJA

PODRUČJE ZA ISTRAŽIVANJE MOGUĆEG SMJEŠTAJA SUNČEVE ELEKTRANE

KORIDOR PLANIRANE INFRASTRUKTURNE GRAĐEVINE

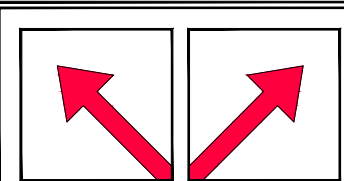
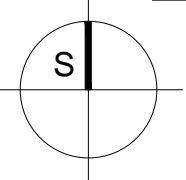
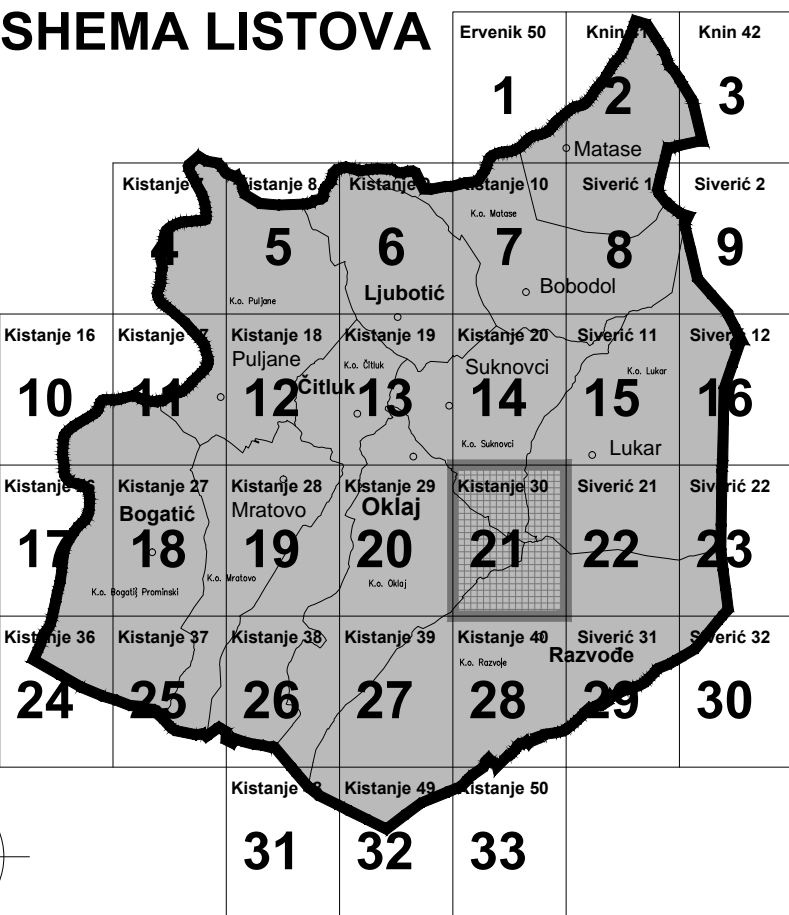
PRUGA GRAČAC-OKLAJ-ŠIBENIK KORIDOR U ISTRAŽIVANJU

PODRUČJA PRIMIJENE POSEBNIH MJERA UREĐENJA I ZAŠTITE

OBUHVAAT OBVEZNE IZRADE URBANISTIČKOG PLANA

OBUHVAAT OBVEZNE IZRADE PROSTORNOG PLANA PODRUČJA POSEBNIH OBILJEŽJA NP "KRKA"

SHEMA LISTOVA



URBOS

BIRO ZA PROSTORNO PLANIRANJE,
URBANIZAM I ZAŠTITU OKOLIŠA
d.o.o. SPLIT, Karamanova 11



URIJEDLOG PLANA ZA JAVNU RASPRUVU Br.el. 744/18, Split, srpanj 2018.

Županija:	ŠIBENSKO - KNINSKA
Općina:	OPĆINA PROMINA
Naziv prostornog plana:	III. IZMJENE I DOPUNE PROSTORNOG PLANA UREĐENJA OPĆINE PROMINA SA SMANJENIM SADRŽAJEM
Naziv kartografskog prikaza:	GRAĐEVINSKA PODRUČJA NASELJA
Broj kartografskog prikaza:	4.21
Mjerilo kartografskog prikaza:	1:5000
Odluka o izradi II. (ciljanih) Izmjena i dopuna PPUO Promina sa smanjenim sadržajem: Službeni vjesnik Šibensko - kninske županije broj 04/18.	Odluka predstavničkog tijela o donošenju plana Službeni vjesnik Šibensko - kninske županije broj
Javna rasprava (datum objave):	Javni uvid održan:
Pečat tijela odgovornog za provođenje javne rasprave:	Odgovorna osoba za provođenje javne rasprave:
	TIHOMIR BUDANKO
Pravna osoba/tijelo koje je izradilo plan:	URBOS doo SPLIT Biro za prostorno planiranje,urbanizam i zaštitu okoliša
Pečat pravne osobe/tijela koje je izradilo plan:	Odgovorna osoba:
	MAJA MADIRACA, dipl. oec.
Odgovorni voditelj:	GORDANA RADMAN, dipl. ing. arh.
Stručni tim u izradi plana:	
1. GORDANA RADMAN, dipl. ing. arh.	5. TONI LUŠIĆ, mag.ing.arch.
2. MAJA MADIRACA, dipl. oec.	6. LARISA BAČIĆ, dipl. ing. grad.
3. ANA PASTUOVIĆ, mag.ing. aedif.	7. IVANA BUBIĆ, univ. spec. oec.
4. dr. sc. ZORAN RADMAN, znanst. suradnik	8. MISLAV MADIRACA, stud. oec.
Pečat predstavničkog tijela:	Predsjednik predstavničkog tijela:
Istovjetnost ovog prostornog plana s izvornikom ovjerava:	Pečat nadležnog tijela:
(ime, prezime i potpis)	