
























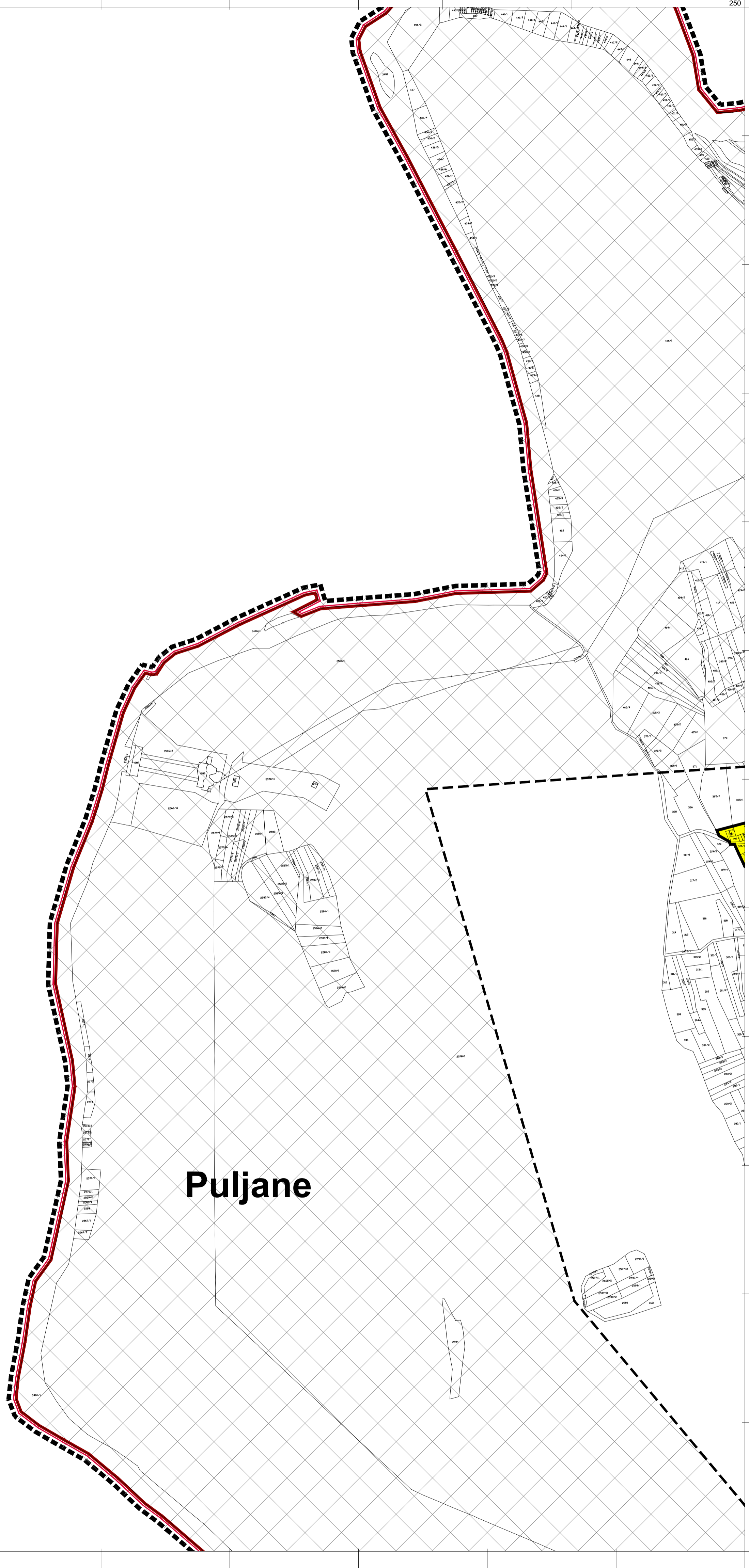
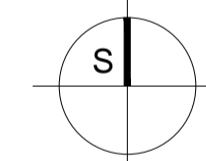
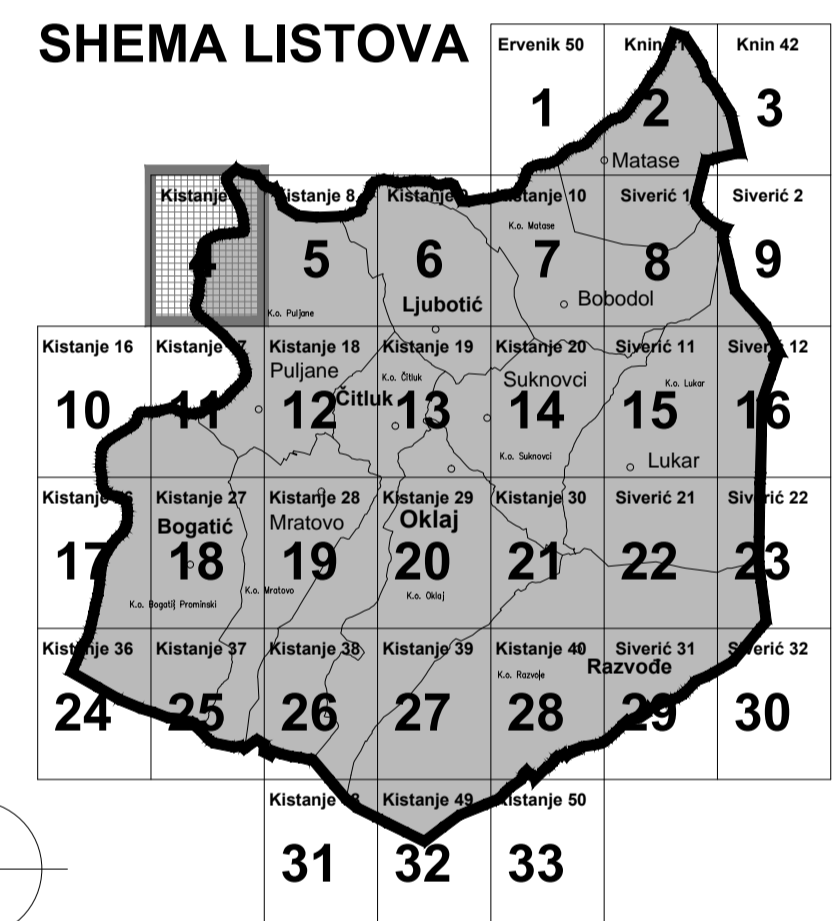


ŠIBENSKO-KNINSKA ŽUPANIJA OPĆINA PROMINA IZMJENE I DOPUNE PROSTORNOG PLANA UREĐENJA 4.04 GRAĐEVINSKA PODRUČJA

-  OBUHVAT PROSTORNOG PLANA
-  TERITORIJALNE I STATISTIČKE GRANICE
-  GRANICA NASELJA
-  GRANICA KATASTARKE OPĆINE
-  POVRŠINE ZA RAZVOJ I UREĐENJE
-  GRAĐEVINSKO PODRUČJE NASELJA IZGRADENO
-  GRAĐEVINSKO PODRUČJE NASELJA NEIZGRADENO
-  GRAĐEVINSKO PODRUČJE NASELJA NEIZGRADENO
-  PROIZVODNO-POSLOVNA NAMJENA
-  POVRŠINE IZVAN NASELJA
-  GROBLJE
-  GOSPODARSKO-PROIZVODNA NAMJENA
-  GOSPODARSKO-PROIZVODNA NAMJENA ZA SOLARNU ELEKTRANU
-  GOSPODARSKO-PROIZVODNA NAMJENA ZA GOSPODARENJE GRAD. OTPADOM
-  GOSPODARSKO-PROIZVODNA NAMJENA ZA EKSPLOATACIJU MINERALNIH SIROVINA
-  K3 GOSPODARSKA KOMUNALNO-SERVISNA NAMJENA - TRANSFER STANICA
-  E3 POVRŠINE ZA ISKORIŠTAVANJE MINERALNIH SIROVINA
-  R2 ŠPORTSKO REKREACIJSKA NAMJENA jahački centar/hipodrom - R2
-  INFRASTRUKTURNI SUSTAVI
-  POTENCIJALNA LOKACIJA VJETROELEK. ZA DALJNJA ISTRAŽIVANJA
-  PODRUČJE ZA ISTRAŽIVANJE MOGUĆEG SMJESTAJA SUNČEVE ELEKTRANE
-  KORIDOR PLANIRANE INFRASTRUKTURNE GRAĐEVINE
-  PRUGA GRAČAC-OKLAJ-ŠIBENIK KORIDOR U ISTRAŽIVANJU
-  PODRUČJA PRIMJENE POSEBNIH MJERA UREĐENJA I ZAŠTITE
-  OBUHVAT OBEVNE IZRADE URBANISTIČKOG PLANA
-  OBUHVAT OBEVNE IZRADE PROSTORNOG PLANA PODRUČJA POSEBNIH OBLIJEŽJA NP "KRKA"



SHEMA LISTOVA






URBOS BIRO ZA PROSTORNO PLANIRANJE, URBANIZAM I ZAŠTITU OKOLIŠA d.o.o. SPLIT, Karamanova 11



BROJ ELABORATA 615/15 PRIJEDLOG PLANA ZA 2. PONOVNU JAVNU RASPRAVU

Županija: ŠIBENSKO - KNINSKA	
Općina: OPĆINA PROMINA	
Naziv prostornog plana: II. (CILJANE) IZMJENE I DOPUNE PROSTORNOG PLANA UREĐENJA OPĆINE PROMINA SA SMANJENIM SADRŽAJEM	
Naziv kartografskog prikaza: GRAĐEVINSKA PODRUČJA NASELJA	
Broj kartografskog prikaza: 4.04	Mjerilo kartografskog prikaza: 1:5000
Odluka o izradi II. (ciljanih) Izmjena i dopuna PPUO Promina sa smanjenim sadržajem: Službeni vjesnik Šibensko - kninske županije broj 03/13 i 12/15.	
Odluka predstavničkog tijela o donošenju plana Službeni vjesnik Šibensko - kninske županije broj	
Javna rasprava (datum objave): "Slobodna Dalmacija" 18. lipnja 2015. "Slobodna Dalmacija" 27. studenog 2015.	Javni uvid održan: 26. lipnja do 06. srpnja 2015. 07. prosinca do 14. prosinca 2015.
Pečat tijela odgovornog za provođenje javne rasprave:	Odgovorna osoba za provođenje javne rasprave: TIHOMIR BUDANKO
Suglasnost na plan prema članku 97. Zakona o prostornom uređenju i gradnji ("Narodne novine" br76/07, 38/09, 55/11, 90/11, 50/12) broj suglasnosti klasa: _____ datum: _____	
Pravna osoba/tijelo koje je izradilo plan: URBOS doo SPLIT Biro za prostorno planiranje, urbanizam i zaštitu okoliša	
Pečat pravne osobe/tijela koje je izradilo plan:	Odgovorna osoba: MAJA MADIRACA, dipl. oec.
Odgovorni voditelj: GORDANA RADMAN, dipl. ing. arh.	
Stručni tim u izradi plana:	
1. GORDANA RADMAN, dipl. ing. arh.	5. LARISA BAČIĆ, dipl. ing. građ.
2. MAJA MADIRACA, dipl. oec.	6. IVANA BUBIĆ, univ. spec. oec.
3. ANA PASTUOVIĆ, mag.ing. aedif.	7. MISLAV MADIRACA, stud. oec.
4. dr. sc. ZORAN RADMAN, znanst. suradnik	8. TONI LUŠIĆ, mag.ing. arch.
Pečat predstavničkog tijela:	Predsjednik predstavničkog tijela: (ime, prezime i potpis)
Istovjetnost ovog prostornog plana s izvornikom ovjerava: (ime, prezime i potpis)	Pečat nadležnog tijela:

Mjerilo 1 : 5000



KATASTARKE OPĆINE
A PULJANE

