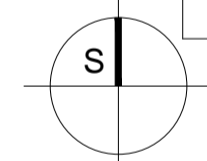
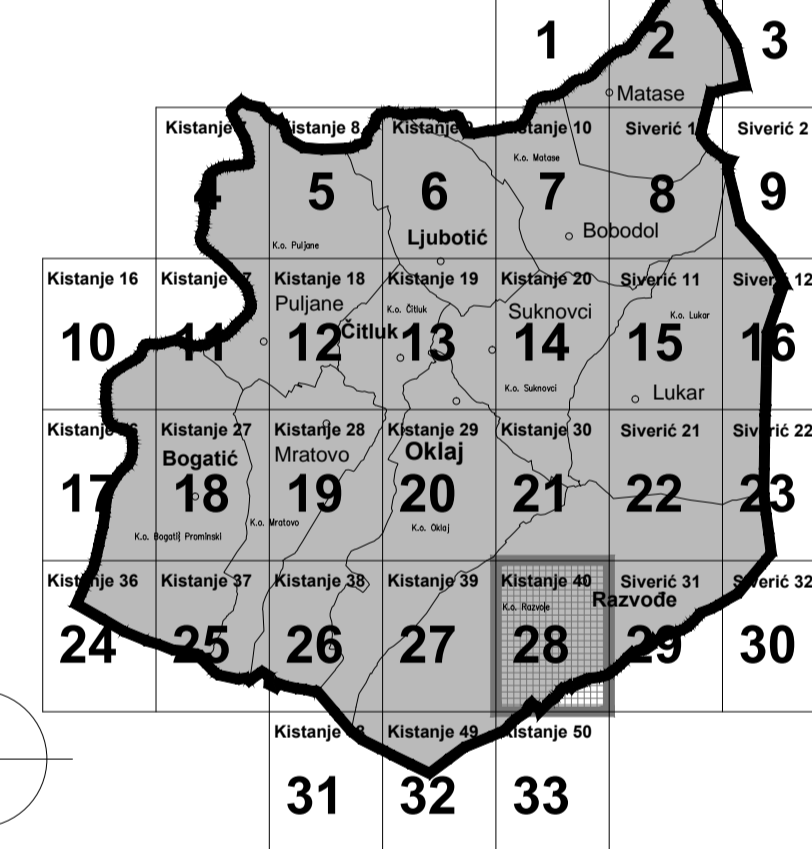


# ŠIBENSKO-KNINSKA ŽUPANIJA OPĆINA PROMINA IZMJENE I DOPUNE PROSTORNOG PLANA UREĐENJA 4.28 GRAĐEVINSKA PODRUČJA

- OBUHVAT PROSTORNOG PLANA
- TERITORIJALNE I STATISTIČKE GRANICE
- GRANICA NASELJA
- GRANICA KATASTRARKE OPĆINE
- POVRŠINE ZA RAZVOJ I UREĐENJE
- GRAĐEVINSKO PODRUČJE NASELJA IZGRAĐENO
- GRAĐEVINSKO PODRUČJE NASELJA NEIZGRAĐENO
- PROIZVODNO-POSLOVNA NAMJENA
- POVRŠINE IZVAN NASELJA
- GROBLJE
- GOSPODARSKO-PROIZVODNA NAMJENA
- GOSPODARSKO-PROIZVODNA NAMJENA; SOLARNA ELEKTRANA
- GOSPODARSKO-PROIZVODNA NAMJENA; GOSPODARENJE GRAĐ. OTPADOM
- GOSPODARSKO-PROIZVODNA NAMJENA; EKSPLOATACIJA MINERALNIH SIROVINA
- GOSPODARSKA KOMUNALNO-SERVISNA NAMJENA; TRANSFER STANICA
- POTENCIJALNA LOKACIJA VJETROELEK. ZA DALJNJA ISTRAŽIVANJA
- UGOSTITELJSKO TURISTIČKA NAMJENA turistička naselja - T2
- INFRASTRUKTURNI SISTAVI
- POTENCIJALNA LOKACIJA VJETROELEK. ZA DALJNJA ISTRAŽIVANJA
- PODRUČJE ZA ISTRAŽIVANJE MOGUĆEG SMJEŠTAJA SUNČEVE ELEKTRANE
- KORIDOR PLANIRANE INFRASTRUKTURNE GRAĐEVINE
- PRUGA GRAČAC-OKLAJ-ŠIBENIK KORIDOR U ISTRAŽIVANJU
- PODRUČJA PRIMJENE POSEBNIH MJERA UREĐENJA I ZAŠTITE
- OBUHVAT OBVEZNE IZRADE URBANISTIČKOG PLANA
- OBUHVAT OBVEZNE IZRADE PROSTORNOG PLANA PODRUČJA POSEBNIH OBLJEZJA NP "KRKA"


## HEMA LISTOVA



**URBOS**  
BIRO ZA PROSTORNO PLANIRANJE,  
URBANIZAM I ZAŠTITU OKOLIŠA  
d.o.o. SPLIT, Seturat 22

<b>BROJ ELABORATA 615/15</b>		<b>PRIJEDLOG PLANA</b>
Županija: ŠIBENSKO - KNINSKA		Općina: OPĆINA PROMINA
Naziv prostornog plana: IZMJENE I DOPUNE PPU OPĆINE PROMINA		
Naziv kartografskog prikaza: GRAĐEVINSKA PODRUČJA NASELJA		
Broj kartografskog prikaza: <b>4.28</b>	Mjerilo kartografskog prikaza: <b>1:5000</b>	
Program mjera za unapređenje stanja u prostoru (službeno glasilo): Službeni vjesnik Šibensko - kninske županije broj 03/13 i 07/14		Odluka predstavničkog tijela o donošenju plana: (službeno glasilo): Šibensko - kninske županije broj 03/13 i 07/14
Javna rasprava (datum objave): 30. lipnja 2015.		Javni uvid održan: 26. lipnja do 06. srpnja 2015.
Pečat tijela odgovornog za provođenje javne rasprave:		Odgovorna osoba za provođenje javne rasprave: <b>TIHOMIR BUDANKO</b> (ime, prezime i potpis)
Suglasnost na plan prema članku 97. Zakona o prostornom uređenju i gradnji ("Narodne novine" br76/07, 38/09, 55/11, 90/11, 50/12 i 55/12) broj suglasnosti klasa: datum:		
Pravna osoba/tijelo koje je izradilo plan: <b>URBOS d.o.o. SPLIT</b> Biro za prostorno planiranje, urbanizam i zaštitu okoliša		Odgovorna osoba:
Pečat pravne osobe/tijela koje je izradilo plan:		<b>MAJA MADIRACA, dipl. oec.</b> (ime, prezime i potpis)
Odgovorni voditelj: <b>GORDANA RADMAN, dipl. ing. arh.</b>		
Stručni tim u izradi plana:		
1. <b>GORDANA RADMAN, dipl. ing. arh.</b>	5. <b>LARIŠA BAČIĆ, dipl. ing. građ.</b>	
2. <b>MAJA MADIRACA, dipl. oec.</b>	6. <b>mag. oec., univ. spec. IVANA BUBIĆ</b>	
3. <b>JELENA BOROTA, mag. ing. arh.</b>	7. _____	
4. <b>dr. sc. ZORAN RADMAN, prof. pol.</b>	8. _____	
Pečat predstavničkog tijela:		Predsjednik predstavničkog tijela: <b>DANIJEL DŽAPO</b> (ime, prezime i potpis)
Istovjetnost ovog prostornog plana s izvornikom ovjerava:		Pečat nadležnog tijela:
(ime, prezime i potpis)		

Mjerilo 1 : 5000



KATASTRARKE OPĆINE  
A RAZVOĐJE