















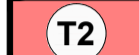







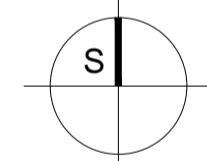
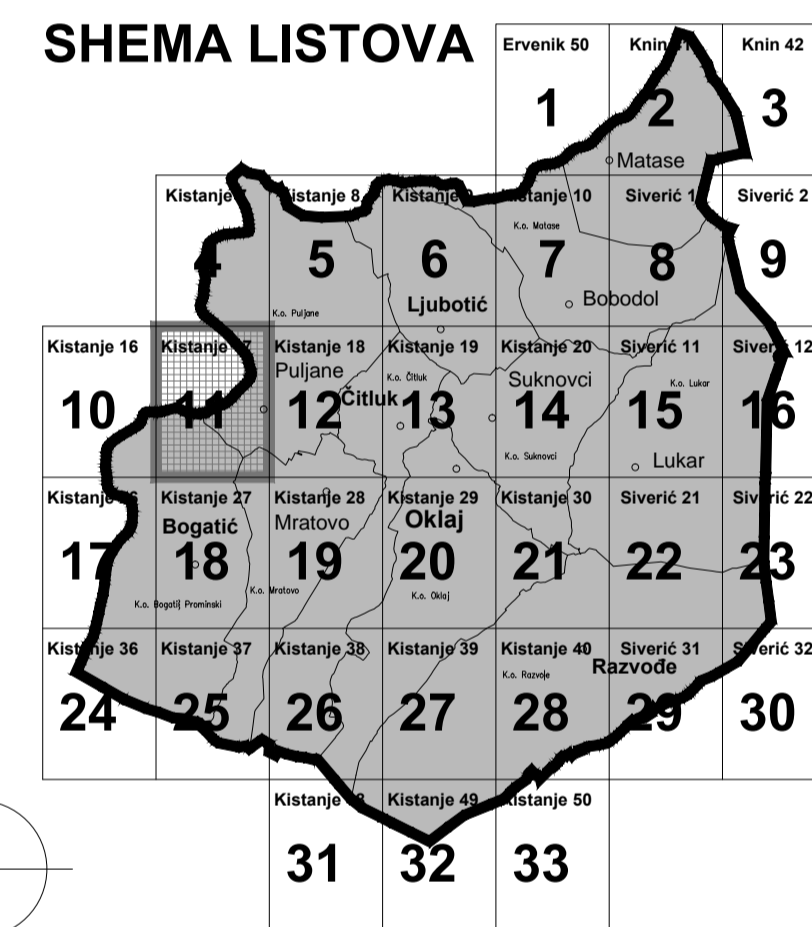


ŠIBENSKO-KNINSKA ŽUPANIJA OPĆINA PROMINA IZMJENE I DOPUNE PROSTORNOG PLANA UREĐENJA 4.11 GRAĐEVINSKA PODRUČJA

-  OBUHVAT PROSTORNOG PLANA
-  TERITORIJALNE I STATISTIČKE GRANICE
-  GRANICA NASELJA
-  GRANICA KATASTARKE OPĆINE
-  POVRŠINE ZA RAZVOJ I UREĐENJE
-  GRAĐEVINSKO PODRUČJE NASELJA IZGRAĐENO
-  GRAĐEVINSKO PODRUČJE NASELJA NEIZGRAĐENO
-  I K1 PROIZVODNO-POSLOVNA NAMJENA
-  POVRŠINE IZVAN NASELJA
-  GROBLJE
-  I GOSPODARSKO-PROIZVODNA NAMJENA
-  IPs GOSPODARSKO-PROIZVODNA NAMJENA; SOLARNA ELEKTRANA
-  OG GOSPODARSKO-PROIZVODNA NAMJENA; GOSPODARENJE GRAB, OTPADOM
-  IE GOSPODARSKO-PROIZVODNA NAMJENA; EKSPLOATACIJA MINERALNIH SIROVINA
-  K3 GOSPODARSKA KOMUNALNO-SERVISNA NAMJENA; TRANSFER STANICA
-  E3 POVRŠINE ZA ISKORIŠTAVANJE MINERALNIH SIROVINA
-  T2 UGOSTITELJSKO TURISTIČKA NAMJENA turistička naselja - T2
-  INFRASTRUKTURNI SISTAVI
-  POTENCIJALNA LOKACIJA VJETROELEK. ZA DALJNJA ISTRAŽIVANJA
-  PODRUČJE ZA ISTRAŽIVANJE MOGUĆEG SMJEŠTAJA SUNČEVE ELEKTRANE
-  KORIDOR PLANIRANE INFRASTRUKTURNE GRAĐEVINE
-  PRUGA GRAČAC-OKLAJ-ŠIBENIK KORIDOR U ISTRAŽIVANJU
-  PODRUČJA PRIMJENE POSEBNIH MJERA UREĐENJA I ZAŠTITE
-  OBUHVAT OBVEZNE IZRADE URBANISTIČKOG PLANA
-  OBUHVAT OBVEZNE IZRADE PROSTORNOG PLANA PODRUČJA POSEBNIH OBILJEŽJA NP "KRKA"

HEMA LISTOVA



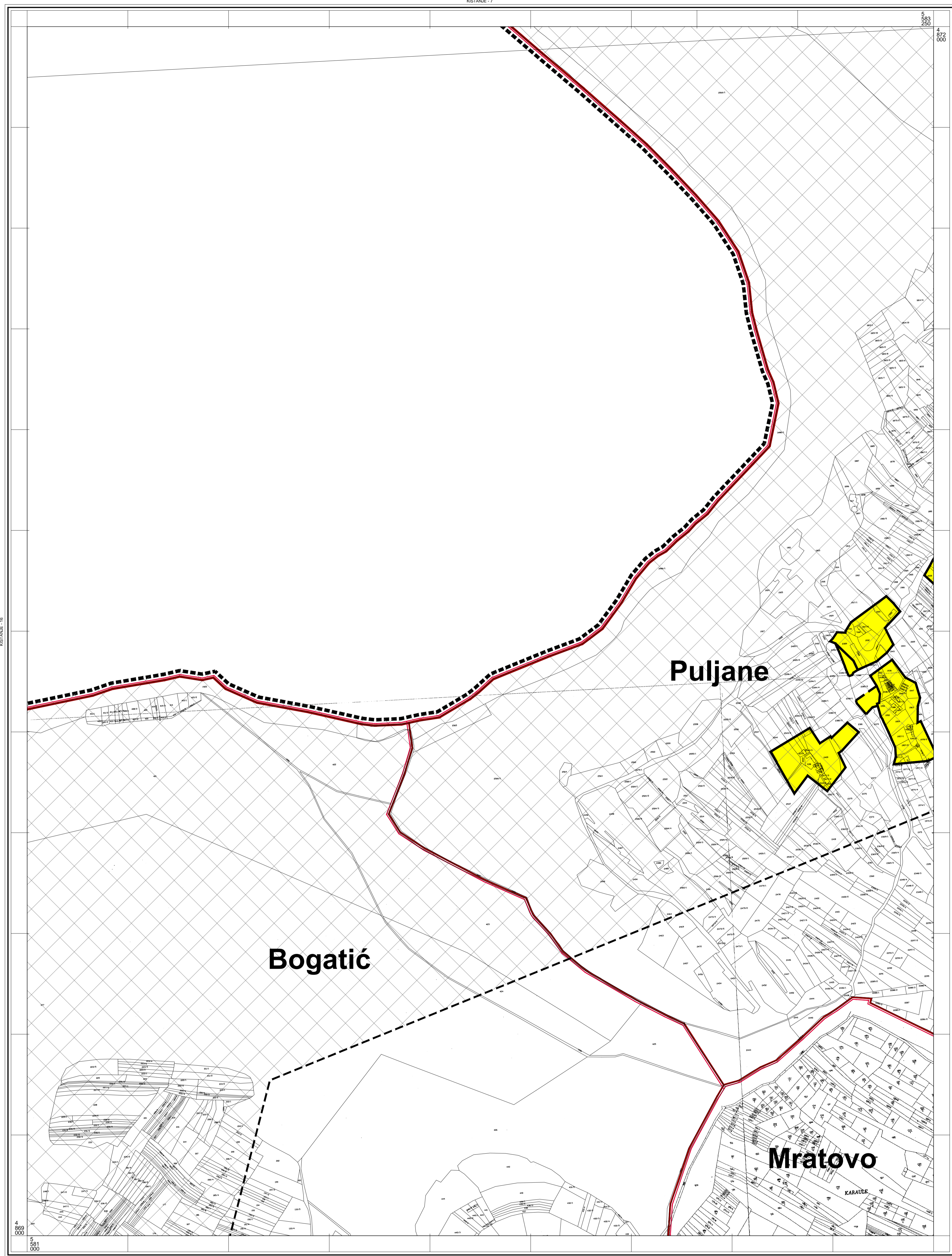


URBOS

BIRO ZA PROSTORNO PLANIRANJE,
URBANIZAM I ZAŠTITU OKOLIŠA
d.o.o. SPLIT, Seturat 22



BROJ ELABORATA 615/15		PRIJEDLOG PLANA
Županija: ŠIBENSKO - KNINSKA		Općina: OPĆINA PROMINA
Naziv prostornog plana: IZMJENE I DOPUNE PPU OPĆINE PROMINA		
Naziv kartografskog prikaza: GRAĐEVINSKA PODRUČJA NASELJA		
Broj kartografskog prikaza: 4.11	Mjerilo kartografskog prikaza: 1:5000	
Program mjera za unapređenje stanja u prostoru (službeno glasilo): Službeni vjesnik Šibensko - kninske županije broj 03/13 i 07/14	Odluka predstavničkog tijela o donošenju plana: (službeno glasilo):	
Javna rasprava (datum objave):	Javni uvid održan:	
Pečat tijela odgovornog za provođenje javne rasprave:	Odgovorna osoba za provođenje javne rasprave: TIHOMIR BUDANKO (ime, prezime i potpis)	
Suglasnost na plan prema članku 97. Zakona o prostornom uređenju i gradnji ("Narodne novine" br76/07, 38/09, 55/11, 90/11, 50/12 i 55/12) broj suglasnosti klasa: datum:		
Pravna osob/tijelo koje je izradilo plan: URBOS doo SPLIT Biro za prostorno planiranje,urbanizam i zaštitu okoliša	Odgovorna osoba:	
Pečat pravne osobe/tijela koje je izradilo plan:	MAJA MADIRACA, dipl. oec. (ime, prezime i potpis)	
Odgovorni voditelj: GORDANA RADMAN, dipl. ing. arh.		
Stručni tim u izradi plana:		
1. GORDANA RADMAN, dipl. ing. arh.	5. LARIŠA BAČIĆ, dipl. ing. građ.	
2. MAJA MADIRACA, dipl. oec.	6. mag. oec., univ. spec. IVANA BUBIĆ	
3. JELENA BOROTA, mag. ing. arh.	7. _____	
4. dr. sc. ZORAN RADMAN, prof. pol.	8. _____	
Pečat predstavničkog tijela:	Predsjednik predstavničkog tijela: DANIJEL DŽAPO (ime, prezime i potpis)	
Istovjetnost ovog prostornog plana s izvornikom ovjerava:	Pečat nadležnog tijela: (ime, prezime i potpis)	



Mjerilo 1 : 5000

