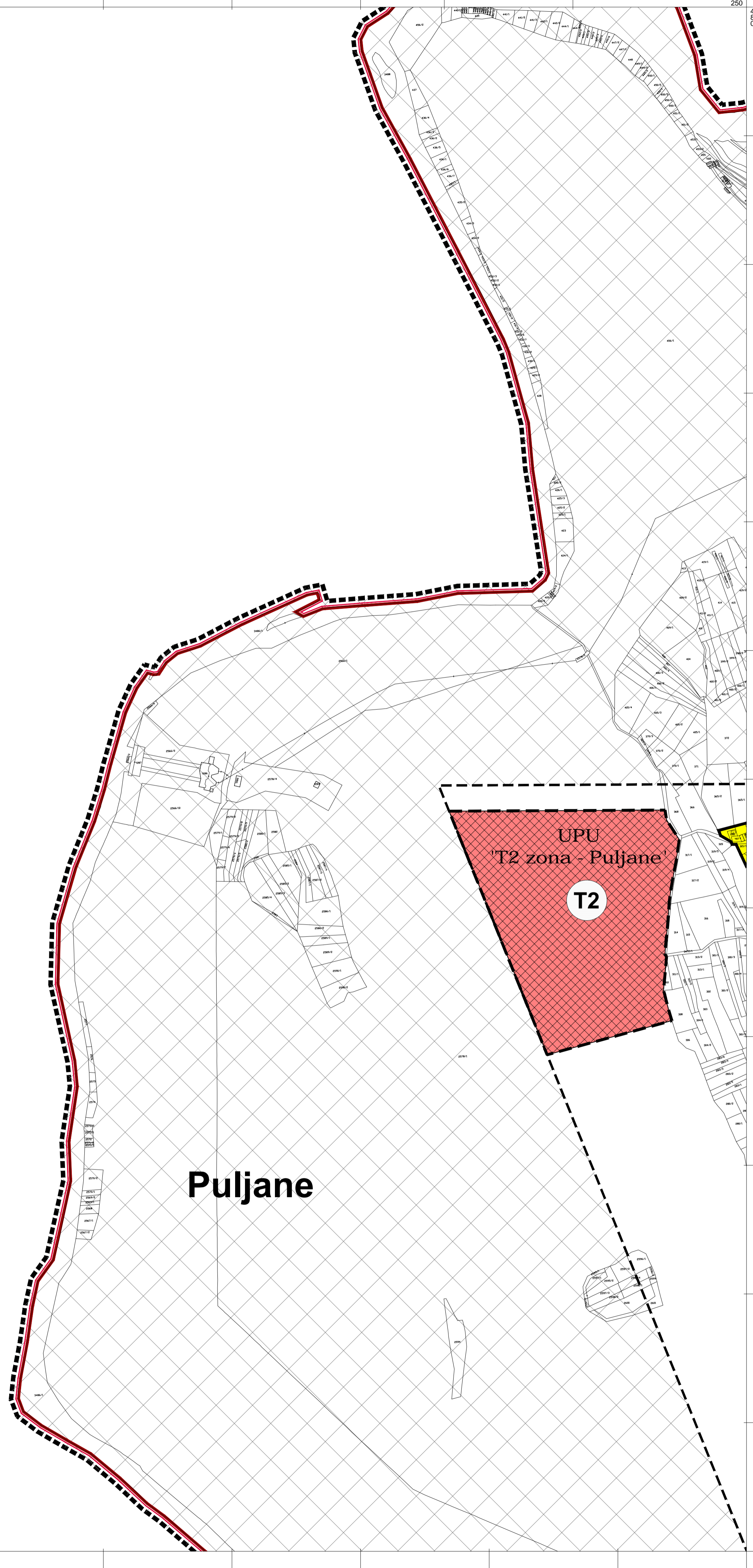
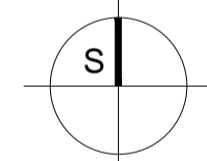
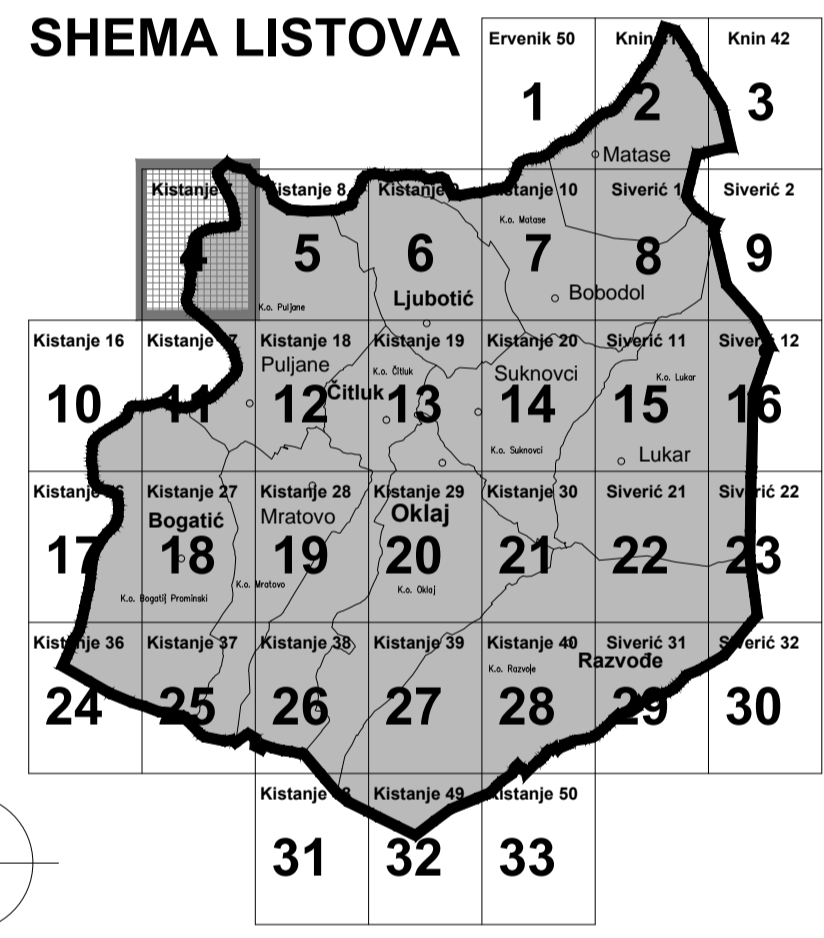


ŠIBENSKO-KNINSKA ŽUPANIJA OPĆINA PROMINA IZMJENE I DOPUNE PROSTORNOG PLANA UREĐENJA 4.04 GRAĐEVINSKA PODRUČJA

	OBUHVAAT PROSTORNOG PLANA		GOSPODARSKA KOMUNALNO-SERVISNA NAMJENA; TRANSFER STANICA
	TERITORIJALNE I STATISTIČKE GRANICE		POVRŠINE ZA ISKORIŠTAVANJE MINERALNIH SIROVINA
	GRANICA NASELJA		UGOSTITELJSKO TURISTIČKA NAMJENA turistička naselja - T2
	GRANICA KATASTARKE OPĆINE	INFRASTRUKTURNI SISTAVI	
	POVRŠINE ZA RAZVOJ I UREĐENJE		POTENCIJALNA LOKACIJA VJETROELEK. ZA DALJNJA ISTRAŽIVANJA
	GRAĐEVINSKO PODRUČJE NASELJA IZGRAĐENO		PODRUČJE ZA ISTRAŽIVANJE MOGUĆEG SMJEŠTAJA SUNČEVE ELEKTRANE
	GRAĐEVINSKO PODRUČJE NASELJA NEIZGRAĐENO		KORIDOR PLANIRANE INFRASTRUKTURNE GRAĐEVINE
	PROIZVODNO-POSLOVNA NAMJENA		PRUGA GRAČAC-OKLAJ-ŠIBENIK KORIDOR U ISTRAŽIVANJU
	POVRŠINE IZVAN NASELJA		PODRUČJA PRIMJENE POSEBNIH MJERA UREĐENJA I ZAŠTITE
	GROBLJE		OBUHVAAT OBVEZNE IZRADE URBANISTIČKOG PLANA
	GOSPODARSKO-PROIZVODNA NAMJENA		OBUHVAAT OBVEZNE IZRADE PROSTORNOG PLANA PODRUČJA POSEBNIH OBILJEŽJA NP "KRKA"
	GOSPODARSKO-PROIZVODNA NAMJENA; SOLARNA ELEKTRANA		GOSPODARSKO-PROIZVODNA NAMJENA; GOSPODARENJE GRAĐ. OTPADOM
	GOSPODARSKO-PROIZVODNA NAMJENA; GOSPODARENJE GRAĐ. OTPADOM		GOSPODARSKO-PROIZVODNA NAMJENA; EKSPLOATACIJA MINERALNIH SIROVINA
	GOSPODARSKO-PROIZVODNA NAMJENA; EKSPLOATACIJA MINERALNIH SIROVINA		



HEMA LISTOVA

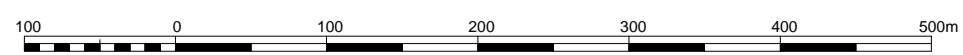


URBOS

BIRO ZA PROSTORNO PLANIRANJE, URBANIZAM I ZAŠTITU OKOLIŠA
d.o.o. SPLIT, Seturat 22

PRIJEDLOG PLANA	
BROJ ELABORATA 615/15	
Županija: ŠIBENSKO - KNINSKA	
Općina: OPĆINA PROMINA	
Naziv prostornog plana: IZMJENE I DOPUNE PPU OPĆINE PROMINA	
Naziv kartografskog prikaza: GRAĐEVINSKA PODRUČJA NASELJA	
Broj kartografskog prikaza: 4.04	Mjerilo kartografskog prikaza: 1:5000
Program mjera za unapređenje stanja u prostoru (službeno glasilo): Službeni vjesnik Šibensko - kninske županije broj 03/13 i 07/14	Odluka predstavničkog tijela o donošenju plana: (službeno glasilo):
Javna rasprava (datum objave):	Javni uvid održan:
Pečat tijela odgovornog za provođenje javne rasprave:	Odgovorna osoba za provođenje javne rasprave: TIHOMIR BUDANKO (ime, prezime i potpis)
Suglasnost na plan prema članku 97. Zakona o prostornom uređenju i gradnji ("Narodne novine" br76/07, 38/09, 55/11, 90/11, 50/12 i 55/12) broj suglasnosti klasa: datum:	
Pravna osoba/tijelo koje je izradilo plan: URBOS doo SPLIT Biro za prostorno planiranje, urbanizam i zaštitu okoliša	Odgovorna osoba:
Pečat pravne osobe/tijela koje je izradilo plan:	MAJA MADIRACA, dipl. oec. (ime, prezime i potpis)
Odgovorni voditelj: GORDANA RADMAN, dipl. ing. arh.	
Stručni tim u izradi plana:	
1. GORDANA RADMAN, dipl. ing. arh.	5. LARIŠA BAČIĆ, dipl. ing. građ.
2. MAJA MADIRACA, dipl. oec.	6. mag. oec., univ. spec. IVANA BUBIĆ
3. JELENA BOROTA, mag. ing. arh.	7. _____
4. dr. sc. ZORAN RADMAN, prof. pol.	8. _____
Pečat predstavničkog tijela:	Predsjednik predstavničkog tijela: DANIJEL DŽAPO (ime, prezime i potpis)
Istovjetnost ovog prostornog plana s izvornikom (ime, prezime i potpis)	Pečat nadležnog tijela:

Mjerilo 1 : 5000



KATASTARKE OPĆINE
A PULJANE

