

IZMJENE I DOPUNE  
PROSTORNOG PLANA UREĐENJA  
**OPĆINE PROMINA**

## **IZVJEŠĆE O JAVNOJ RASPRAVI**

kolovoz 2015.

IZMJENE I DOPUNE  
PROSTORNOG PLANA UREĐENJA  
OPĆINE PROMINA

**IZVJEŠĆE O JAVNOJ RASPRAVI**

PRIREDILI                    **OPĆINA PROMINA**  
JEDINSTVENI UPRAVNI ODJEL  
Načelnik  
Tihomir Budanko  
**URBOS d.o.o. SPLIT**

IZRAĐIVAČ                    **URBOS d.o.o. SPLIT**

NOSITELJ IZRADE            **OPĆINA PROMINA**  
JEDINSTVENI UPRAVNI ODJEL

ODGOVORNA OSOBA        **OPĆINA PROMINA**  
JEDINSTVENI UPRAVNI ODJEL  
Načelnik  
Tihomir Budanko

kolovoz 2015.

## **SADRŽAJ**

1. UVODNE NAPOMENE
2. ZAKLJUČAK O UTVRĐIVANJU PRIJEDLOGA URBANISTIČKOG PLANA UREĐENJA
3. POPIS POZVANIH SUDIONIKA U JAVNOJ RASPRAVI PREMA POSEBNOJ OBAVIJESTI
4. OBJAVA JAVNE RASPRAVE
5. ZAPISNIK O JAVNOM IZLAGANJU
6. PRIMJEDBE I MIŠLJENJA PODNESENI U POSTUPKU JAVNE RASPRAVE,  
PRESLIK KNJIGE PRIMJEDBI I PISANIH PRIJEDLOGA/PRIMJEDBI UPUĆENIH NOSITELJU IZRADE
7. OBRAZLOŽENJA O OČITOVANJIMA, PRIJEDLOZIMA I PRIMJEDBAMA SUDIONIKA U  
JAVNOJ RASPRAVI
8. GRAFIČKI PRIKAZ PRISTIGLIH PRIMJEDBI

## **1. UVODNE NAPOMENE**

Temeljem članaka 85 –90 Zakona o prostornom uređenju i gradnji („Narodne novine“, br. 76/07, 38/09, 55/11, 90/11, 50/12 i 55/12) Općina Promina kao nositelj izrade plana provodi javnu raspravu na Prijedlog Izmjena i dopuna prostornog plana uređenja Općine Promina.

Javni uvid o Prijedlogu Izmjena i dopuna prostornog plana uređenja Općine Promina trajao je 15 dana, od 23. lipnja 2015. do 07. srpnja 2015. svaki radni dan od 8,00 do 12,0 sati u prostorijama Općine Promina.

Javno izlaganje održano je 30. lipnja 2015. u prostorijama Općine Promina, Put kroz Oklaj 144, Oklaj u 10:00 sati.

Primjedbe su se zaprimale postavljanjem pitanja na javnom izlaganju, odnosno dostavljale su se pismenim putem na adresu Općine Promina, Put kroz Oklaj 144, Oklaj od 23. lipnja 2015. do 07. srpnja 2015.

Ukupno je zaprimljeno 18 primjedbi unutar roka te 2 primjedbe van roka.

## **2. ZAKLJUČAK O UTVRĐIVANJU PRIJEDLOGA UPU-a**

REPUBLIKA HRVATSKA  
ŠIBENSKO-KNINSKA ŽUPANIJA  
OPĆINA PROMINA  
Put kroz Oklaj 144  
22 303 OKLAJ  
OIB:79734182959

Na temelju članka 84. st.2. Zakona o prostornom uređenju i gradnji („Narodne novine“, br. 76/07, 38/09, 55/11, 90/11, 50/12, 55/12 i 80/13) i članka 41. st.13. Statuta Općine Promina (»Službeni vjesnik Šibensko-kninske županije, br. 10/09, 09/10, 05/11, 03/13 i 08/13), Općinski načelnik donosi

**Z A K L J U Č A K**  
**o utvrđivanju Prijedloga izmjena i dopuna**  
**PROSTORNOG PLANA UREĐENJA OPĆINE PROMINA**

1. Utvrđuje se Prijedlog izmjena i dopuna Prostornog plana uređenja Općine Promina (II), (u daljem tekstu: Plan).
2. Plan se sastoji od tekstualnog i grafičkog dijela i sažetka za javnost koji se prilažu ovom Zaključku kao njegov sastavni dio.
3. Javna rasprava o Planu trajat će deset dana i počinje 8 dana nakon objave.
4. Nositelj izrade (Jedinstveni upravni odjel Općine Promina) odredit će mjesto, vrijeme i druge elemente u svezi javnog uvida i javne rasprave, te objaviti javnu raspravu i dostaviti posebne obavijesti o javnoj raspravi u skladu s člancima 85. do 90. Zakona o prostornom uređenju i gradnji („Narodne novine“, br. 76/07, 38/09, 55/11, 90/11, 50/12 i 55/12).
5. Izvješće o javnoj raspravi nositelj izrade dužan je podnijeti načelniku u roku od 30 (trideset) dana od proteka roka za davanje pisanih prijedloga i primjedbi.

Općinski načelnik

TIHOMIR BUDANKO

Klasa: 350-02/15-01/14  
Urbroj: 2182/9-15-4  
U Oklaju, 15. lipnja 2015. god.

### **3. POPIS POZVANIH SUDIONIKA U JAVNOJ RASPRAVI PREMA POSEBNOJ OBAVIJESTI**

1. Hrvatske vode, Vukovarska 35, Split
2. Ministarstvo poljoprivrede, Ulica grada Vukovara 78, Zagreb
3. HAKOM, Roberta Frangeša Mihanovića 9, Zagreb
4. Ministarstvo zaštite okoliša i prirode, Radnička cesta 80, Zagreb
5. Ministarstvo regionalnog razvoja i EU fondova, Račkoga 6, Zagreb
6. Ministarstvo pomorstva, prometa i infrastrukture, Prisavlje 14, Zagreb
7. Ministarstvo kulture, Runjaninova 2, Zagreb
8. Državna geodetska uprava, Odjel za katastar nekretnina, Drniš
9. Agencija za ozakonjenje nezakonito izgrađenih zgrada, Selska cesta 136/III, Zagreb
10. Ministarstvo graditeljstva i prostornog uređenja, Ulica Republike Austrije 20, Zagreb
11. Ministarstvo kulture, Uprava za zaštitu kulturne baštine, Konzervatorski odjel Šibenik
12. Javna ustanova Zavod za prostorno uređenje Šibensko-kninske županije, Vladimira Nazora 1, Šibenik
13. HEP d.d., Šibenik, Put Glavice 2, Drniš
14. Županijska uprava za ceste Šibenik, Ulica V. Škorpika 27, Šibenik
15. Javna ustanova NP Krka, Ivana Pavla II 5, Šibenik
16. Državna uprava za zaštitu i spašavanje PU Šibenik, Velimira Škorpika 5, Šibenik



Bureau de dépôt Prijamni poštanski ured	22303	Date Datum	26.06.15
Destinataire de l'envoi Primatej pošiljke	HRV VODE - Vodno gospodarstvo odjel, Vukovarske 35, Split		

Service des postes  
Poštanska služba

AR

Timbre du bureau renvoyant l'avis  
Otišak žiga poštanskog ureda koji vraća obavijest



Nature de l'envoi/Vrsta pošiljke

<input type="checkbox"/> Prioritaire/Lettre Prioritetna/Pismo	<input type="checkbox"/> Colis Paket
<input checked="" type="checkbox"/> Recommandé Preporučena N° de l'envoi Br. pošiljke	<input type="checkbox"/> Valeur déclarée Označena vrijednost Montant Iznos
<input type="checkbox"/> Mandat ordinaire Redovita uputnica de versement uplatnica	<input type="checkbox"/> Chèque d'assignation Isplati ček Montant Iznos

Renvoyer à  
Vratiti

Nom ou raison sociale Ime i prezime ili naziv tvrtke	Općina Prošćina
Rue et n° Ulica i br.	Put hrv. Obiljež 144
Localité et pays Mjesto i država	22303 OKUŠA
Tel: 350 - 02/15-01/14	

A remplir par l'expéditeur  
Ispunjava pošiljatelj

A compléter à destination/Ispunjava se na odredištu

L'envoi mentionné ci-dessus est document Gore navedena pošiljka	<input type="checkbox"/> remis uručena je	<input type="checkbox"/> payé isplaćena je	<input type="checkbox"/> inscrit en CCP upisana je u poštanski evidencijski račun
Date et signature* Datum i potpis*	HRVATSKA VOĐENJE VODE vodnogospodarski odjel slirove južnoga Jadrana Split, Vukovarske 35 29.06.2015		

\* Cet avis pourra être signé par le destinataire ou, si les règlements du pays de destination le prévoient, par une autre personne autorisée ou par l'agent du bureau de destination.  
\* Ovu obavijest može potpisati primatelj ili, ako to propisi određene države dopuštaju, druga ovlaštena osoba ili zaposlenik određenog poštanskog ureda.

Ozn. za narudžbu: II - 126/2013

Bureau de dépôt Prijamni poštanski ured	22303	Date Datum	26.06.15
Destinataire de l'envoi Primatej pošiljke	MINISTARSTVO POYOPIVREDO Ul. greda Vukovarske 71, Zagreb		

Service des postes  
Poštanska služba



Timbre du bureau renvoyant l'avis  
Otišak žiga poštanskog ureda koji vraća obavijest

Nature de l'envoi/Vrsta pošiljke

<input type="checkbox"/> Prioritaire/Lettre Prioritetna/Pismo	<input type="checkbox"/> Colis Paket
<input checked="" type="checkbox"/> Recommandé Preporučena N° de l'envoi Br. pošiljke	<input type="checkbox"/> Valeur déclarée Označena vrijednost Montant Iznos
<input type="checkbox"/> Mandat ordinaire Redovita uputnica de versement uplatnica	<input type="checkbox"/> Chèque d'assignation Isplati ček Montant Iznos

Renvoyer à  
Vratiti

Nom ou raison sociale Ime i prezime ili naziv tvrtke	OPĆINA PROŠĆINA
Rue et n° Ulica i br.	Put hrv. Obiljež 144
Localité et pays Mjesto i država	22303 OKUŠA
Ulica: 357 - 02/15-01/14	

A remplir par l'expéditeur  
Ispunjava pošiljatelj

A compléter à destination/Ispunjava se na odredištu

L'envoi mentionné ci-dessus est document Gore navedena pošiljka	<input type="checkbox"/> remis uručena je	<input type="checkbox"/> payé isplaćena je	<input type="checkbox"/> inscrit en CCP upisana je u poštanski evidencijski račun
Date et signature* Datum i potpis*	HRVATSKA MINISTARSTVO POYOPIVREDO ZAGREB, UL. VUKOVARSKA 71 29-06-2015		

\* Cet avis pourra être signé par le destinataire ou, si les règlements du pays de destination le prévoient, par une autre personne autorisée ou par l'agent du bureau de destination.  
\* Ovu obavijest može potpisati primatelj ili, ako to propisi određene države dopuštaju, druga ovlaštena osoba ili zaposlenik određenog poštanskog ureda.

Ozn. za narudžbu: II - 126/2013

Bureau de dépôt Prijamni poštanski ured		22303		Date Datum	26.06.15	
Destinataire de l'envoi Primatej pošiljke HAKOM Kolektivna Matjeje M. Ivanovec 9 10.000 Zagreb						
Nature de l'envoi/Vrsta pošiljke						
<input type="checkbox"/>	Prioritaire/Lettre Prioritetna/Pismo	<input type="checkbox"/>	Colis Paket	<input type="checkbox"/>	<input type="checkbox"/>	<input type="checkbox"/>
<input checked="" type="checkbox"/>	Recommandé Preporučena	<input type="checkbox"/>	Valeur déclarée Oznacena vrijednost	Montant Iznos		
N° de l'envoi Br. pošiljke		2013 849 0000				
Mandat ordinaire Redovita uputnica de versement uplatnica		<input type="checkbox"/>	Chèque d'assignation Isplatični ček	Montant Iznos		
A compléter à destination/Ispunjava se na odredištu						
L'envoi mentionné ci-dessus a été dûment Gore navedena pošiljka						
<input type="checkbox"/>	remis uručena je	<input type="checkbox"/>	payé isplaćena je	<input type="checkbox"/>	inscrit en CCP upisana je u poštanski tekući račun	
Date et signature Datum i potpis		29-06-2015		Uruđbeni broj:		

Renvoyer à  
Vratiti

Nom ou raison sociale  
Ime i prezime ili naziv tvrtke

Rue et n°  
Ulica i br.

Localité et pays  
Mjesto i država

AR



Service des postes  
Poštanska služba

Timbre du bureau renvoyant l'avis  
Otsak žiga poštanskog ureda  
koji vraća obavijest

Opuche Premium  
Put hvar Orlje 144  
22303 OKLUB  
tel: 350-02/15-01/14

\* Cet avis pourra être signé par le destinataire ou, si les règlements du pays de destination le prévoient, par une autre personne autorisée ou par l'agent du bureau de destination.  
\* Ovu obavijest može potpisati primatelj ili, ako to propisi određene države dopuštaju, druga ovlaštena osoba ili zaposlenik određinskog poštanskog ureda.

Ozn. za narudžbu: II - 126/2013

Bureau de dépôt Prijamni poštanski ured		22303		Date Datum	26.06.15	
Destinataire de l'envoi Primatej pošiljke MINISTARSTVO ZASTITE OKOLISA I PRIRODE Radnička cesta 80 10.000 Zagreb						
Nature de l'envoi/Vrsta pošiljke						
<input type="checkbox"/>	Prioritaire/Lettre Prioritetna/Pismo	<input type="checkbox"/>	Colis Paket	<input type="checkbox"/>	<input type="checkbox"/>	<input type="checkbox"/>
<input checked="" type="checkbox"/>	Recommandé Preporučena	<input type="checkbox"/>	Valeur déclarée Oznacena vrijednost	Montant Iznos		
N° de l'envoi Br. pošiljke		20138496314				
Mandat ordinaire Redovita uputnica de versement uplatnica		<input type="checkbox"/>	Chèque d'assignation Isplatični ček	Montant Iznos		
A compléter à destination/Ispunjava se na odredištu						
L'envoi mentionné ci-dessus a été dûment Gore navedena pošiljka						
<input type="checkbox"/>	remis uručena je	<input type="checkbox"/>	payé isplaćena je	<input type="checkbox"/>	inscrit en CCP upisana je u poštanski tekući račun	
Date et signature Datum i potpis		29-06-2015		Uruđbeni broj:		

Renvoyer à  
Vratiti

Nom ou raison sociale  
Ime i prezime ili naziv tvrtke

Rue et n°  
Ulica i br.

Localité et pays  
Mjesto i država

AR



Service des postes  
Poštanska služba

Timbre du bureau renvoyant l'avis  
Otsak žiga poštanskog ureda  
koji vraća obavijest

OPCINA PROTIMA  
Put hvar Orlje 144  
22303 OKLUB  
Klara: 350-02/15-01/14

\* Cet avis pourra être signé par le destinataire ou, si les règlements du pays de destination le prévoient, par une autre personne autorisée ou par l'agent du bureau de destination.  
\* Ovu obavijest može potpisati primatelj ili, ako to propisi određene države dopuštaju, druga ovlaštena osoba ili zaposlenik određinskog poštanskog ureda.

Ozn. za narudžbu: II - 126/2013

Bureau de dépôt Prijamni poštanski ured	Date Datum
22303	26.06.15
Destinataire de l'envoi Primatej pošiljke	
MINISTARSTVO REGIONALNOG RAZVOJA I FONDOVA Rakoga 6 10000 ZAGREB	

Nature de l'envoi/Vrsta pošiljke

<input type="checkbox"/> Prioritaire/Lettre Prioritetna/Pismo	<input type="checkbox"/> Colis Paket
<input checked="" type="checkbox"/> Recommandé Preporučena	<input type="checkbox"/> Valeur déclarée Označena vrijednost
N° de l'envoi Br. pošiljke	Montant Iznos
RC133486190	
<input type="checkbox"/> Mandat ordinaire Redovita uputnica de versement uplatnica	<input type="checkbox"/> Chèque d'assignation Isplati ček
Montant Iznos	

A compléter à destination/Ispunjava se na odredištu

L'envoi mentionné ci-dessus a-t-il été dûment Gore navedena pošiljka	
<input type="checkbox"/> remis uručena je	<input type="checkbox"/> inscrit en CCP upisana je u poštanski tekuci račun
Date et signature Datum i potpis	
29-06-2015 [Signature]	

Cet avis pourra être signé par le destinataire ou, si les règlements du pays de destination le prévoient, par une autre personne autorisée ou par l'agent du bureau de destination. Ovu obavijest može potpisati primatelj ili, ako to propisi određene države dopuštaju, druga ovlaštena osoba ili zaposlenik određenošnog poštanskog ureda.

Service des postes  
Poštanska služba

Timbre du bureau renvoyant l'avis  
Otsak ureda poštanskog ureda koji vraća obavijest

AR



Renvoyer à  
Vratiiti

Nom ou raison sociale Ime i prezime ili naziv tvrtke	Općina Prokupa
Rue et n° Ulica i br.	Put br. Okučanj 144
Localité et pays Mjesto i država	22303 Okučanj
Tel: 350-02/15-01/14	

A remplir par l'expéditeur  
Ispunjava pošiljatelj

Ozn. za narudžbu: II - 126/2013

Bureau de dépôt Prijamni poštanski ured	Date Datum
22303	26.06.15
Destinataire de l'envoi Primatej pošiljke	
MINISTARSTVO POMORARSTVA, PROJEKTA INFRASTRUKTURE, Prijatelj 14 10000 ZAGREB	

Nature de l'envoi/Vrsta pošiljke

<input type="checkbox"/> Prioritaire/Lettre Prioritetna/Pismo	<input type="checkbox"/> Colis Paket
<input checked="" type="checkbox"/> Recommandé Preporučena	<input type="checkbox"/> Valeur déclarée Označena vrijednost
N° de l'envoi Br. pošiljke	Montant Iznos
RC133486251	
<input type="checkbox"/> Mandat ordinaire Redovita uputnica de versement uplatnica	<input type="checkbox"/> Chèque d'assignation Isplati ček
Montant Iznos	

A compléter à destination/Ispunjava se na odredištu

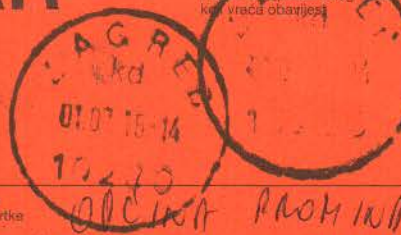
L'envoi mentionné ci-dessus a-t-il été dûment Gore navedena pošiljka	
<input type="checkbox"/> remis uručena je	<input type="checkbox"/> inscrit en CCP upisana je u poštanski tekuci račun
Date et signature Datum i potpis	
29-06-2015 [Signature]	

Cet avis pourra être signé par le destinataire ou, si les règlements du pays de destination le prévoient, par une autre personne autorisée ou par l'agent du bureau de destination. Ovu obavijest može potpisati primatelj ili, ako to propisi određene države dopuštaju, druga ovlaštena osoba ili zaposlenik određenošnog poštanskog ureda.

Service des postes  
Poštanska služba

Timbre du bureau renvoyant l'avis  
Otsak ureda poštanskog ureda koji vraća obavijest

AR



Renvoyer à  
Vratiiti

Nom ou raison sociale Ime i prezime ili naziv tvrtke	OPĆINA PROKUPA
Rue et n° Ulica i br.	Put br. Okučanj 144
Localité et pays Mjesto i država	22303 Okučanj
Tel: 350-02/15-01/14	

A remplir par l'expéditeur  
Ispunjava pošiljatelj

Ozn. za narudžbu: II - 126/2013

Bureau de dépôt Prijamni poštanski ured	22303	Date Datum	26.06.15
Destinataire de l'envoi Primatej pošiljke	MINIIMARINO KULTURE Runjaninova 2 10 000 Zagreb		

Nature de l'envoi/Vrsta pošiljke

<input type="checkbox"/> Prioritaire/Lettre Prioritetna/Pismo	<input type="checkbox"/> Colis Paket
<input checked="" type="checkbox"/> Recommandé Preporučena	<input type="checkbox"/> Valeur déclarée Označena vrijednost
N° de l'envoi Br. pošiljke	Montant Iznos
20138486331	
Mandat ordinaire Redovita uputnica de versement uplatnica	Chèque d'assignation Isplatni ček
<input type="checkbox"/>	<input type="checkbox"/>
Montant Iznos	

A compléter à destination/Ispunjava se na odredištu

L'envoi mentionné ci-dessus est dûment  
Gore navedena pošiljka

remis  
uručena je

payé  
isplaćena je

inscrit en CCP  
upisana je u poštanski tekući račun

Date et signature\*  
Datum i potpis

29-06-2015

REPUBLIKA HRVATSKA  
MINISTARSTVO KULTURE  
UPRAVA ZA ZAŠTITU KULTURNE BAŠTINE  
ZAGREB, RUNJANINOVA 2

\* Cet avis pourra être signé par le destinataire ou, si les règlements du pays de destination le prévoient, par une autre personne autorisée ou par l'agent du bureau de destination.  
Ovu obavijest može potpisati primatelj ili, ako to propisi određene države dopuštaju, druga ovlaštena osoba ili zaposlenik određenošćeg poštanskog ureda.

Service des postes  
Poštanska služba

AR

Timbre du bureau renvoyant l'avis  
Otsak žiga poštanskog ureda  
koj vraća obavijest



Renvoyer à  
Vratiti

Nom ou raison sociale Ime i prezime ili naziv tvrtke	OPĆINA PROKUNA
Rue et n° Ulica i br.	Put br. Obale 144
Localité et pays Mjesto i država	22303 OKUNJ
Idem : 350-02/15-01/14	

A remplir par l'expéditeur  
Ispunjava pošiljatelj

Ozn. za narudžbu: II - 126/2013

Bureau de dépôt Prijamni poštanski ured	22303	Date Datum	26.06.15
Destinataire de l'envoi Primatej pošiljke	DRŽAVNA GEODETIJA UPRAVA ODJEL ZA KATASTAR I NEKRETNIA DRŽIT		

Nature de l'envoi/Vrsta pošiljke

<input type="checkbox"/> Prioritaire/Lettre Prioritetna/Pismo	<input type="checkbox"/> Colis Paket
<input checked="" type="checkbox"/> Recommandé Preporučena	<input type="checkbox"/> Valeur déclarée Označena vrijednost
N° de l'envoi Br. pošiljke	Montant Iznos
20138486252	
Mandat ordinaire Redovita uputnica de versement uplatnica	Chèque d'assignation Isplatni ček
<input type="checkbox"/>	<input type="checkbox"/>
Montant Iznos	

A compléter à destination/Ispunjava se na odredištu

L'envoi mentionné ci-dessus est dûment  
Gore navedena pošiljka

remis  
uručena je

payé  
isplaćena je

inscrit en CCP  
upisana je u poštanski tekući račun

Date et signature\*  
Datum i potpis

30.06.2015. / OPUNOMOĆENIK

\* Cet avis pourra être signé par le destinataire ou, si les règlements du pays de destination le prévoient, par une autre personne autorisée ou par l'agent du bureau de destination.  
Ovu obavijest može potpisati primatelj ili, ako to propisi određene države dopuštaju, druga ovlaštena osoba ili zaposlenik određenošćeg poštanskog ureda.

Service des postes  
Poštanska služba

AR

Timbre du bureau renvoyant l'avis  
Otsak žiga poštanskog ureda  
koj vraća obavijest



Renvoyer à  
Vratiti

Nom ou raison sociale Ime i prezime ili naziv tvrtke	Općina PROKUNA
Rue et n° Ulica i br.	Put br. Obale 144
Localité et pays Mjesto i država	22303 OKUNJ
Idem : 350-02/15-01/14	

A remplir par l'expéditeur  
Ispunjava pošiljatelj

Ozn. za narudžbu: II - 126/2013

Bureau de dépôt Prijamni poštanski ured	22303	Date Datum	26.06.15
Destinataire de l'envoi Primalac pošiljke	Agencija za arhiviranje Uređivanje i arhiviranje delne cest 136, 10000 Zagreb		
Nature de l'envoi/Vrsta pošiljke			
<input type="checkbox"/> Prioritaire/Lettre Prioritetna/Pismo	<input type="checkbox"/>	<input type="checkbox"/> Colis Paket	<input type="checkbox"/>
<input checked="" type="checkbox"/> Recommandé Preporučena	<input type="checkbox"/>	<input type="checkbox"/> Valeur déclarée Označena vrijednost	<input type="checkbox"/>
N° de l'envoi Br. pošiljke	RC 138996247		Montant Iznos
<input type="checkbox"/> Mandat ordinaire Redovita uputnica de versement uplatnica	<input type="checkbox"/>	<input type="checkbox"/> Chèque d'assignation Isplati otk	Montant Iznos
A compléter à destination/Ispunjava se na odredištu			
L'envoi mentionné ci-dessus Gore navedena pošiljka	<input type="checkbox"/> remis uručena je <input type="checkbox"/> payé isplicena je Inscrit en CCP OZAKONJENJE NEZAKONITO IZGRADENIH ZGRADA 2 Zagreb, Seiska cesta 136		
Date et signature* Datum i potpis*	20-06-2015		

Service des postes  
Poštanska služba

Timbre du bureau renvoyant l'avis  
Otkaz žiga poštanskog ureda  
koji vraća obavijest

**AR**

AGENCIJA ZA  
URUČIVANJE I  
ARHIVIRANJE  
30.06.15-14  
10200

Renvoyer à  
Vratiti

Nom ou raison sociale Ime i prezime ili naziv tvrtke	Opelma Promina
Rue et n° Ulica i br.	Put br. 144
Localité et pays Mjesto i država	22303 OKUŠ
Ul. 350-02/15-01/14	

A remplir par l'expéditeur  
Ispunjava pošiljatelj

\* Cet avis pourra être signé par le destinataire ou, si les règlements du pays de destination le prévoient, par une autre personne autorisée ou par l'agent du bureau de destination.  
\* Ovu obavijest može potpisati primalac ili, ako to propisi određene države dopustaju, druga ovlaštena osoba ili zaposlenik određeno poštanskog ureda.

Ozn. za narudžbu: II - 126/2013

Bureau de dépôt Prijamni poštanski ured	22303	Date Datum	26.06.15
Destinataire de l'envoi Primalac pošiljke	MINISTARSTVO GRADITELJSTVA I PROSTORNOGA UREĐENJA Ul. Rep. Kuršija 20 ZAGREB		
Nature de l'envoi/Vrsta pošiljke			
<input type="checkbox"/> Prioritaire/Lettre Prioritetna/Pismo	<input type="checkbox"/>	<input type="checkbox"/> Colis Paket	<input type="checkbox"/>
<input checked="" type="checkbox"/> Recommandé Preporučena	<input type="checkbox"/>	<input type="checkbox"/> Valeur déclarée Označena vrijednost	<input type="checkbox"/>
N° de l'envoi Br. pošiljke	RC 138496186		Montant Iznos
<input type="checkbox"/> Mandat ordinaire Redovita uputnica de versement uplatnica	<input type="checkbox"/>	<input type="checkbox"/> Chèque d'assignation Isplati otk	Montant Iznos
A compléter à destination/Ispunjava se na odredištu			
L'envoi mentionné ci-dessus Gore navedena pošiljka	<input type="checkbox"/> remis uručena je <input type="checkbox"/> payé isplicena je Inscrit en CCP REPIKOVANJE NEZAKONITO MINISTARSTVO GRADITELJSTVA I PROSTORNOGA UREĐENJA		
Date et signature* Datum i potpis*	29-06-2015		

Service des postes  
Poštanska služba

Timbre du bureau renvoyant l'avis  
Otkaz žiga poštanskog ureda  
koji vraća obavijest

**AR**

AGENCIJA ZA  
URUČIVANJE I  
ARHIVIRANJE  
30.06.15-14  
10200

Renvoyer à  
Vratiti

Nom ou raison sociale Ime i prezime ili naziv tvrtke	Opelma Promina
Rue et n° Ulica i br.	Put br. 144
Localité et pays Mjesto i država	22303 OKUŠ
Ul. 350-02/15-01/14	

A remplir par l'expéditeur  
Ispunjava pošiljatelj

\* Cet avis pourra être signé par le destinataire ou, si les règlements du pays de destination le prévoient, par une autre personne autorisée ou par l'agent du bureau de destination.  
\* Ovu obavijest može potpisati primalac ili, ako to propisi određene države dopustaju, druga ovlaštena osoba ili zaposlenik određeno poštanskog ureda.

Ozn. za narudžbu: II - 126/2013

Bureau de dépôt Prijamni poštanski ured	22303	Date Datum	26.06.15
Destinataire de l'envoi Primateelj pošiljke	M.W. KULIĆE - Upravnik Zahtjev za uvođenje konverzivatoru objekta SIBENIK		
Nature de l'envoi/Vrsta pošiljke			
<input type="checkbox"/> Prioritaire/Lettre Prioritetna/Pismo	<input type="checkbox"/>	<input type="checkbox"/> Colis Paket	<input type="checkbox"/>
<input checked="" type="checkbox"/> Recommandé Preporučena	<input type="checkbox"/>	<input type="checkbox"/> Valeur déclarée Označena vrijednost	<input type="checkbox"/>
N° de l'envoi Br. pošiljke	20 139456188		Montant Iznos
<input type="checkbox"/> Mandat ordinaire Redovita uputnica de versement uplatnica	<input type="checkbox"/> Chèque d'assignation Isplati ček	Montant Iznos	
<b>A compléter à destination/Ispunjava se na odredištu</b>			
L'envoi mentionné ci-dessus a été dûment Gora navedena pošiljka			
<input type="checkbox"/> remis uručena je	<input type="checkbox"/> payé isplaćena je	<input type="checkbox"/> inscrit en CCP upisana je u poštanski tekuci račun	
Date et signature Datum i potpis	30.06.15 <i>[Signature]</i>		

A remplir par l'expéditeur  
Ispunjava pošiljatelj

**AR**

Service des postes  
Poštanska služba

Timbre du bureau renvoyant l'avis  
Oznaka žiga poštanskog ureda  
koji vraća obavijest

01.07.15-16  
22000

Renvoyer à  
Vratiti

Nom ou raison sociale  
Ime i prezime ili naziv tvrtke

Opcima Proamina

Rue et n°  
Ulica i br.

Put bror obilej 144

Localité et pays  
Mjesto i država

22303 OKUČA

IC: 350-02/15-01/14

\* Cet avis pourra être signé par le destinataire ou, si les règlements du pays de destination le prévoient, par une autre personne autorisée ou par l'agent du bureau de destination.  
\* Ovu obavijest može potpisati primatelj ili, ako to propisi određene države dopuštaju, druga ovlaštena osoba ili zaposlenik određenog poštanskog ureda.

Bureau de dépôt Prijamni poštanski ured	22303	Date Datum	26.06.11
Destinataire de l'envoi Primateelj pošiljke	JAVNA AGENCIJA Zahtjev za uvođenje V. Naredba M.W. KULIĆE		
Nature de l'envoi/Vrsta pošiljke			
<input type="checkbox"/> Prioritaire/Lettre Prioritetna/Pismo	<input type="checkbox"/>	<input type="checkbox"/> Colis Paket	<input type="checkbox"/>
<input checked="" type="checkbox"/> Recommandé Preporučena	<input type="checkbox"/>	<input type="checkbox"/> Valeur déclarée Označena vrijednost	<input type="checkbox"/>
N° de l'envoi Br. pošiljke	20 139456188		Montant Iznos
<input type="checkbox"/> Mandat ordinaire Redovita uputnica de versement uplatnica	<input type="checkbox"/> Chèque d'assignation Isplati ček	Montant Iznos	
<b>A compléter à destination/Ispunjava se na odredištu</b>			
L'envoi mentionné ci-dessus a été dûment Gora navedena pošiljka			
<input type="checkbox"/> remis uručena je	<input type="checkbox"/> payé isplaćena je	<input type="checkbox"/> inscrit en CCP upisana je u poštanski tekuci račun	
Date et signature Datum i potpis	29.06.11 <i>[Signature]</i>		

A remplir par l'expéditeur  
Ispunjava pošiljatelj

**AR**

Service des postes  
Poštanska služba

Timbre du bureau renvoyant l'avis  
Oznaka žiga poštanskog ureda  
koji vraća obavijest

29.06.15-16  
17000

Renvoyer à  
Vratiti

Nom ou raison sociale  
Ime i prezime ili naziv tvrtke

Opcima Proamina

Rue et n°  
Ulica i br.

Put bror obilej 144

Localité et pays  
Mjesto i država

22303 OKUČA

IC: 350-02/15-01/14

\* Cet avis pourra être signé par le destinataire ou, si les règlements du pays de destination le prévoient, par une autre personne autorisée ou par l'agent du bureau de destination.  
\* Ovu obavijest može potpisati primatelj ili, ako to propisi određene države dopuštaju, druga ovlaštena osoba ili zaposlenik određenog poštanskog ureda.

Bureau de dépôt Prijamni poštanski ured	22303	Date Datum	26-06-15
Destinataire de l'envoi Primatej pošiljke	HEP OPERATOR d.d. PLOMKE Put Glence 2 DRNIŠ		
Nature de l'envoi/Vrsta pošiljke			
<input type="checkbox"/> Prioritaire/Lettre Prioritetna/Pismo	<input type="checkbox"/>	<input type="checkbox"/> Colis Paket	<input type="checkbox"/>
<input checked="" type="checkbox"/> Recommandé Preporučena	<input type="checkbox"/>	<input type="checkbox"/> Valeur déclarée Označena vrijednost	<input type="checkbox"/>
N° de l'envoi Br. pošiljke	20. 13 849 6226		
<input type="checkbox"/> Mandat ordinaire Redovita uputnica de versement uplatnica	<input type="checkbox"/> Cheque d'assignation Isplati ček	Montant Iznos	
A compléter à destination/Ispunjava se na odredištu			
L'envoi mentionné ci-dessus a été dûment Gore navedena pošiljka			
<input type="checkbox"/> remis uručena je	<input type="checkbox"/> payé isplaćena je	<input type="checkbox"/> inscrit en CCP upisan je u poštanski tekući račun	
Date et signature* Datum i potpis			
29.06.15 [Signature]			

Service des postes  
Poštanska služba

Timbre du bureau renvoyant l'avis  
Otišak žiga poštanskog ureda koji vraća obavijest

**AR**

29.06.15.13  
22303

A renvoyer à  
Vratiti

Nom ou raison sociale  
Ime i prezime ili naziv tvrtke

Rue et n°  
Ulica i br.

Localité et pays  
Mjesto i država

Opelina Pločina  
Put Ivor Uhley 144  
22303 OKUŠA  
Tel. 350-02/15-01/14

\* Cet avis pourra être signé par le destinataire ou, si les règlements du pays de destination le prévoient, par une autre personne autorisée ou par l'agent du bureau de destination. Ovu obavijest može potpisati primatelj ili, ako to propisi određene države dopuštaju, druga ovlaštena osoba ili zaposlenik određenog poštanskog ureda.

Bureau de dépôt Prijamni poštanski ured	22303	Date Datum	26-06-15
Destinataire de l'envoi Primatej pošiljke	ZUPANIJSKI UPRAVA ZA CESTE ŠIBENIK, IV. THOMPSONA 27 ŠIBENIK		
Nature de l'envoi/Vrsta pošiljke			
<input type="checkbox"/> Prioritaire/Lettre Prioritetna/Pismo	<input type="checkbox"/>	<input type="checkbox"/> Colis Paket	<input type="checkbox"/>
<input checked="" type="checkbox"/> Recommandé Preporučena	<input type="checkbox"/>	<input type="checkbox"/> Valeur déclarée Označena vrijednost	<input type="checkbox"/>
N° de l'envoi Br. pošiljke	20. 13 849 6328		
<input type="checkbox"/> Mandat ordinaire Redovita uputnica de versement uplatnica	<input type="checkbox"/> Cheque d'assignation Isplati ček	Montant Iznos	
A compléter à destination/Ispunjava se na odredištu			
L'envoi mentionné ci-dessus a été dûment Gore navedena pošiljka			
<input type="checkbox"/> remis uručena je	<input type="checkbox"/> payé isplaćena je	<input type="checkbox"/> inscrit en CCP upisan je u poštanski tekući račun	
Date et signature* Datum i potpis			
29.06.2015. [Signature]			

Service des postes  
Poštanska služba

Timbre du bureau renvoyant l'avis  
Otišak žiga poštanskog ureda koji vraća obavijest

**AR**

29.06.15.13  
22300

A renvoyer à  
Vratiti

Nom ou raison sociale  
Ime i prezime ili naziv tvrtke

Rue et n°  
Ulica i br.

Localité et pays  
Mjesto i država

OPETINA PROTIŠKA  
Put Ivor Uhley 144  
22303 OKUŠA  
Tel. 350-02/15-01/14

\* Cet avis pourra être signé par le destinataire ou, si les règlements du pays de destination le prévoient, par une autre personne autorisée ou par l'agent du bureau de destination. Ovu obavijest može potpisati primatelj ili, ako to propisi određene države dopuštaju, druga ovlaštena osoba ili zaposlenik određenog poštanskog ureda.

Bureau de dépôt Prijamni poštanski ured	22305	Date Datum	26.06.15
Destinataire de l'envoi Primatelj pošiljke	JAVNA USTANOVA NP KRKA Ivane Pavla II br. 5 Obunak		

Nature de l'envoi/Vrsta pošiljke

<input type="checkbox"/> Prioritaire/Lettre Prioritna/Pismo	<input type="checkbox"/>	<input type="checkbox"/> Colis Paket	<input type="checkbox"/>
<input checked="" type="checkbox"/> Recommandé Preporučena	<input type="checkbox"/>	<input type="checkbox"/> Valeur déclarée Označena vrijednost	<input type="checkbox"/>
N° de l'envoi Br. pošiljke	RC 138486212		
<input type="checkbox"/> Mandat ordinaire Redovita uputnica de versement uplatnica	<input type="checkbox"/> Chèque d'assignation Isplati ček	Montant Iznos	

A compléter à destination/Ispunjava se na odredištu

L'envoi mentionné ci-dessus a été dûment remis / uručena je

JAVNA USTANOVA NP KRKA  
NACIONALNI PARK KRKA  
SIBENIK

Date et signature\*  
Datum i potpis\*

29.6.2015 [Signature]

\* Cet avis pourra être signé par le destinataire ou, si les règlements du pays de destination le prévoient, par une autre personne autorisée ou par l'agent du bureau de destination. Ovu obavijest može potpisati primatelj ili, ako to propisi određene države dopuštaju, druga ovlaštena osoba ili zaposlenik određeno poštanskog ureda.

Service des postes  
Poštanska služba

Timbre du bureau renvoyant l'avis  
Otišak žiga poštanskog ureda koji vraća obavijest

AR

29.06.15-16  
22305

Renvoyer à  
Vratiti

Nom ou raison sociale Ime i prezime ili naziv tvrtke	Opelino Praunno
Rue et n° Ulica i br.	Put br. 2 Oblej 144
Localité et pays Mjesto i država	22305 OKUDS
tel: 350-02/15-01/14	

A remplir par l'expéditeur  
(ispunjava pošiljatelj)

Ozn. za narudžbu: II - 126/2013

Bureau de dépôt Prijamni poštanski ured	22305	Date Datum	26.06.15
Destinataire de l'envoi Primatelj pošiljke	DR. UPLEVA ZA PRTDPU I SPRTAVITAJE PU SIBENIK Veljuna Thajpalo T SIBENIK		

Nature de l'envoi/Vrsta pošiljke

<input type="checkbox"/> Prioritaire/Lettre Prioritna/Pismo	<input type="checkbox"/>	<input type="checkbox"/> Colis Paket	<input type="checkbox"/>
<input checked="" type="checkbox"/> Recommandé Preporučena	<input type="checkbox"/>	<input type="checkbox"/> Valeur déclarée Označena vrijednost	<input type="checkbox"/>
N° de l'envoi Br. pošiljke	RC 138486230		
<input type="checkbox"/> Mandat ordinaire Redovita uputnica de versement uplatnica	<input type="checkbox"/> Chèque d'assignation Isplati ček	Montant Iznos	

A compléter à destination/Ispunjava se na odredištu

L'envoi mentionné ci-dessus a été dûment remis / uručena je

JAVNA USTANOVA NP KRKA  
NACIONALNI PARK KRKA  
SIBENIK

Date et signature\*  
Datum i potpis\*

29.06.2015 [Signature]

\* Cet avis pourra être signé par le destinataire ou, si les règlements du pays de destination le prévoient, par une autre personne autorisée ou par l'agent du bureau de destination. Ovu obavijest može potpisati primatelj ili, ako to propisi određene države dopuštaju, druga ovlaštena osoba ili zaposlenik određeno poštanskog ureda.

Service des postes  
Poštanska služba

Timbre du bureau renvoyant l'avis  
Otišak žiga poštanskog ureda koji vraća obavijest

AR

29.06.15-16  
22305

Renvoyer à  
Vratiti

Nom ou raison sociale Ime i prezime ili naziv tvrtke	Opelino Praunno
Rue et n° Ulica i br.	Put br. 2 Oblej 144
Localité et pays Mjesto i država	22305 OKUDS
tel: 350-02/15-01/14	

A remplir par l'expéditeur  
(ispunjava pošiljatelj)

Ozn. za narudžbu: II - 126/2013



#### **4. OBJAVA JAVNE RASPRAVE**



REPUBLIKA HRVATSKA  
ŠIBENSKO-KNINSKA ŽUPANIJA  
OPĆINA PROMINA

Jedinstveni upravni odjel

Na temelju članka 85. i 86. Zakona o prostornom uređenju i gradnji („Narodne novine“, br. 76/07, 38/09, 55/11, 90/11, 50/12, 55/12 i 80/13) i Zaključka Općinskog načelnika Klasa: 350-02/15-01/14, Urbroj: 2182/9-15-4 od 15. lipnja 2015. god., Jedinstveni upravni odjel Općine Promina objavljuje

**JAVNU RASPRAVU  
O PRIJEDLOGU IZMJENA I DOPUNA  
PROSTORNOG PLANA UREĐENJA OPĆINE PROMINA (II)**

1. Javni uvid u Prijedlog izmjena i dopuna Prostornog plana uređenja Općine Promina (II) trajat će od **26. lipnja 2015. do 06. srpnja 2015. godine.**
2. Tekstualni i grafički dio Prijedloga izmjena i dopuna Prostornog plana uređenja Općine Promina, te sažetak za javnost, može se vidjeti u prostorijama Općine Promina, svakog radnog dana u vremenu od **8:00 do 12:00 sati.**
3. Javno izlaganje radi obrazloženja Prijedlog izmjena i dopuna Prostornog plana uređenja Općine Promina (II) održat će se **30. lipnja 2015. godine (utorak) u prostorijama Općine Promina, vijećnica, II kat, s početkom u 10:00 sati.**

Mišljenja, prijedloge i primjedbe na Prijedlog sudionici javne rasprave mogu dostaviti u pisanom obliku, (s imenom, prezimenom i adresom) do 06. srpnja 2015. godine na adresu: **OPĆINA PROMINA, Put kroz Oklaj 144, 22303 OKLAJ.**

Klasa: 350-02/15-01/14

Urbroj: 2182/9-15-5

U Oklaju, 18. lipnja 2015. god.

Pročelnik  
Žarko Suman

18-09-2015

**5. ZAPISNIK O JAVNOM IZLAGANJU**



**ZAPISNIK S JAVNOG IZLAGANJA  
O PRIJEDLOGU IZMJENA I DOPUNA  
PROSTORNOG PLANA UREĐENJA OPĆINE PROMINA (II)  
održane u poslovnim prostorijama Općine Promina – vijećnica II kat  
dana 30. lipnja 2015.**

Javna rasprava počela je s početkom u 12,00 sati.

Nazočni:

Općinski načelnik Tihomir Budanko

Pročelnik JUO Općine Promina Žarko Suman

Predstavnici stručnog izrađivača URBOS d.o.o., Split gosp. Zoran Radman i gđa Jelena Borota

zainteresirane stranke:

Marko Mudrinić, Knin

Ante Perica, Nečven, Oklaj

Ivan Gluić, Mučići

Branko Mudrinić, Zagreb

Ante Karaga, Ljubotić, Oklaj

Načelnik je pozdravio nazočne i objasnio temu rasprave te je dao riječ gosp. Radmanu, koji je u uvodu naglasio da je predmet Prijedloga promjena građevinskog područja sukladno zahtjevima imenovanih osoba, te definiranje turističke zone. Naglasio je kako je u ovom trenutku najvažnije bilo pitanje turističke zone, te kako je postojala vezanost izrađivača za Odluku vijeća u kojoj su se točno naveli zahtjevi u odnosu na koje će se izraditi Prijedlog.

Nakon toga dao je riječ gđi Jeleni Boroti, koja je ukratko objasnila zakonsku proceduru. Rekla je kako se postupak izmjene pokreće odlukom Općinskog vijeća u kojoj se u bitnom navode razlozi zbog kojih mu se pristupa, te da su istom odlukom, odnosno njenom dopunom, u toč. 1. do 6. taksativno navedeni pojedinačni zahtjevi, odnosno 7. do 12. dopune, tako da je obrađeno ukupno 11 zahtjeva građana za proširenje građevinskog područja i zahtjev za Turističku zonu Općine. Time je točno određen obuhvat izmjena, tako da se o eventualnim novim izmjenama može samo raspravljati, ali ne i odlučivati. Javna rasprava traje od 26. lipnja do 06. srpnja i u tom roku zainteresirani mogu stavljati primjedbe i prijedloge, bilo usmeno tijekom samog izlaganja, bilo pisanim putem, s navođenjem potrebnih podataka i prerisom iz katastra, uz obvezno navođenje podataka o podnositelju. Temelj za izradu prijedloga bile su Odluka o izradi i njena dopuna, kojima su obuhvaćeni zahtjevi 11 fizičkih osoba i definiranje turističke zone, što je trebalo uskladiti sa županijskim planom i novim zakonom. U međuvremenu je usvojena i jedna izmjena županijskog plana s kojom je prijedlog usklađen. Naglasila je kako su kriteriji za prihvaćanje postavljenih zahtjeva bili usklađenost sa županijskim planom i dostupnost prometne te komunalne infrastrukture, a da je za prostor unutar granica NP Krka nadležan prostorni plan Šibensko-kninske županije, gdje je ograničeno širenje građevinskog područja samo za javne sadržaje (škola, vrtić, pošta i sl.). Stoga je od 11 zahtjeva građana prihvaćeno sve što je bilo moguće,

te je definirana turistička zona u Puljanima, uz NP Krka. Što se tiče količine izgradnje, ograničenje se odnosi na prilagođenost građevine ambijentu, tradicionalni način izgradnje te izgrađenost koja može biti max. 30% površine. Visina ne smije biti veća od 7 m. Predviđeno je turističko naselje i prateći sadržaji, s tim što je planiran maksimalni kapacitet od 1500 kreveta. Što se tiče urbanističkog plana uređenja centra Oklaja, ranijim izmjenama bila su predviđena 2 urbanistička plana – za gospodarsku zonu i za centar naselja, koji su sad obuhvaćeni jednom procedurom i sagledani kao jedinstveni prostor.

Zahtjev HEP-a ugrađen je u prostorni plan, kao i vodozaštitni uvjeti Hrvatskih voda.

Plan je skraćenog sadržaja.

Pojedinačni zahtjevi ugrađeni su sukladno novom zakonu koji dozvoljava proširenje građevinskog područja ako je postojeće izgrađeno više od 50%. Ostali zainteresirani, koji su podnijeli zahtjeve koji se ne nalaze među obrađenima trebaju podnijeti primjedbe, te bi se, nakon donošenja odluke Općinskog vijeća o korekciji plana trebala ponoviti javna rasprava, nakon čega bi se mogli razmotriti i takvi zahtjevi, s tim što bi im trebalo priložiti prerin iz katastarskog plana s označenim parcelama.

Nakon toga gđa Borota je rekla da će prezentirati karte onih dijelova Općine koji su mijenjani, i na takav način će izložiti sve obrađene zahtjeve.

Konstatirala je kako je zahtjev za čest.1452 KO Oklaj, Mande Čveljo prihvaćen jer se nalazi uz postojeću prometnicu i neposredno uz postojeće građevinsko područje.

Zahtjev Paška Perića, KO Oklaj, koji se odnosi na poljoprivrednu česticu nije prihvaćen jer se ne nalazi ni uz cestu, ni uz građevinsko područje.

Na to je gosp. Radman učinio digresiju primijetivši da se i na to može dati primjedba.

Gđa Borota je nastavila rekavši da je čestica 697/3, zahtjev Marija Mudrinića, pogrešno prikazana u katastru koji je službena podloga za izradu plana, odnosno važeći zadnji izvor.

Zahtjev Marije Gluić – većina je prihvaćena jer se nalazi uz građevinsko područje, a nije prihvaćen dio koji se nalazi udaljen od infrastrukture odnosno prometnica i na plodnom području.

Gosp Radman je dodao kako bi po Direktivi EU do 2018. god. svaka kuća morala imati priključak vode, te je pitao tko će takvu mrežu izgraditi na području na kojem bi njena izgradnja koštala 30 puta više nego na urbanističkom području.

Gđa Borota je nastavila te je rekla da je zahtjev Ante Karage uvažen djelomično, jer je dio poljoprivredno područje, na što je gosp. Karaga komentirao da granica građevinskog područja ide preko polovice kuće, ali je dobio odgovor da je isto ispravljeno.

Na pitanje Hrvoja Bandala je li Urbosu predan zahtjev Markić Željka koji je predan prije 3 mjeseca, predstavnici Urbosa su odgovorili da nije, te su savjetovali da se zahtjev ponovi, a pročelnik je rekao da je on sve pristigle zahtjeve proslijedio Urbosu.

Gđa Borota je nastavila rekavši da je zahtjev Draška Pokrovca koji se odnosio na KO Puljane odbijen jer se radi o razasutim česticama koje se ne nalaze uz prometnice ni uz postojeće građevinsko područje.

Zahtjev Marka Pokrovca je prihvaćen jer se čestica nalazi uz prometnicu, te su joj dostupne struja i voda, iako nije neposredno uz građevinsko područje.

Zahtjev Bernarda Bare – prihvaćene su čestice uz prometnicu i građevinsko područje, koje se neposredno dotiču, dok je ostalo i dalje poljoprivredno.

Ivan Perica je rekao da se njegove čestice zbog odredbi županijskog plana nalaze unutar NP Krka gdje nije moguće širenje građevinskog zemljišta, na što je dobio odgovor da je na tom području isti obuhvat još od 1984., te da su vrlo male mogućnosti da će se u tom dijelu nešto promijeniti, a i tad se može promijeniti samo županijskim, a ne općinskim planom.

Ante Perica je na upit da li je zaprimljen njegov zahtjev predan prije godinu dana također dobio odgovor da nije, te mu je gosp. Radman sugerirao da zahtjev podnese u raspravi, jer nije bio obuhvaćen Odlukom Vijeća.

Gosp. Perica je iznio primjedbu na poseban režim unutar NP Krka budući da su se on kao i drugi sumještani tamo rodili, tamo obitavaju i žive, na što je načelnik kao moguće rješenje naveo moguću parcelaciju općinskog zemljišta izvan granica NP Krka., no gosp. Perica je rekao da većina suseljana to ne želi, već želi graditi na svom zemljištu, na što mu je gosp. Radman sugerirao da u primjedbi upravo tako i napiše.

Dalje suneki od nazočnih primijetili da bi čestice što se nalazi između Perica i Sičića po svim parametrima mogle biti u građevinskoj zoni, umjesto što su unijete čestice koje predstavljaju područje kamenjara i živica te da dio stanovnika želi da područje na kojem obitavaju iziđe iz granica NP Krka, među ostalim i zbog toga što i oni članovi obitelji, koji više ne žive na tom području, žele svoj dio koji im pripada nasljeđivanjem.

Gosp. Perica je komentirao da je ovo prvi put da se o toj temi uopće raspravlja, odnosno prvi put da su stanovnici dobili mogućnost reći što o tom pitanju misle.

Načelnik je spomenuo mogućnost zamjene parcela s onima u centru Oklaja, na općinskom građevinskom zemljištu, a gosp. Radman je iznio primjer Cetine koje je zaštićeno vodno područje te je zabranjena bilo kakva gospodarska djelatnost, što stanovništvu uzrokuje štetu koju nitko ne nadoknađuje. Gđa Borota je rekla da prostorni plan za NP Krku još nije donesen, te da ga donose Vlada i Sabor, a do njegovog donošenja da je na snazi općinski plan usklađen sa županijskim i da po pitanju zemljišta koje se nalazi unutar granica NP Općina ne može ništa učiniti.

Gosp. Mudrinić je rekao da je dan ranije podnio pisanu primjedbu s prerisom Upravnom odjelu jer je vlasnik čestice u građevinskom dijelu i jedne izvan koja s njom neposredno graniči, a želio bi ih objediniti te je pitao što mu je dalje činiti, na što je gosp. Radman odgovorio da su u načelu takvi zahtjevi do sad bili prihvaćeni.

Gosp. Mudrinić je pitao može li se unutar NP uopće graditi, na što je gosp. Radman odgovorio da je moguće samo u građevinskom području. Načelnik je dodao da NP ima interes da se zaštite među ostalim područja arheoloških iskapanja i da se na takvom području neće moći dobiti dozvola za gradnju te da su razlozi odbijanja vjerojatno pisanim putem obrazloženi, a gđa Borota je dodala da će se, ukoliko se bude donosio prostorni plan za NP Krka, neke stvari možda moći promijeniti – dodati ili oduzeti.

Kako daljnjih pitanja ni primjedbi nije bilo, predstavnici Urbosa još jednom su uputili zainteresirane na podnošenje primjedbi u ostavljenom roku, te je izlaganje završilo u 14 sati.

**6. PRIMJEDBE I MIŠLJENJA PODNESENI U POSTUPKU JAVNE RASPRAVE, PRESLIK KNJIGE  
PRIMJEDBI I PISANIH PRIJEDLOGA/PRIMJEDBI UPUĆENIH NOSITELJU IZRADE**



## **SPISAK PRIMJEDBI**

1. Načelnik TIHOMIR BUDANKO
2. BRANKO DŽAJA
3. DRAŽEN BAGIĆ
4. MARČETA ANA, DAMJANOVIĆ BLAŽENKA, RENNERT NEDILJKA, KREŠO DŽAJA, IVAN DŽAJA, MIRJANA BRNADIĆ, LJERKA DŽAJA, MARIJO DŽAJA, ZVONKO DŽAJA, ŽVIGAČ ZDENKA, ČOGELJA ANITA
5. DAMIR PARAĆ, IVAN PARAĆ
6. ANTE PERICA
7. IVAN PERICA
8. MILAN GLUIĆ
9. DARKO GLUJIĆ
10. BRANKO SUMAN
11. JOSO MUDRINIĆ
12. MARKO MUDRINIĆ
13. IVAN GLUJIĆ
14. DAMIR DŽEPINA
15. ANTE DŽAJA
16. BRANKO MUDRINIĆ
17. ČEDO MARKIĆ
18. ANKA ARALICA

### VAN ROKA

1. JURIĆ VLADIMIR
2. HRVATSKE VODE

REPUBLIKA HRVATSKA  
ŠIBENSKO-KNINSKA ŽUPANIJA  
**OPĆINA PROMINA**  
Put kroz Oklaj 144  
22 303 OKLAJ  
OIB:79734182959  
OPĆINSKI NAČELNIK

Klasa: 350-02/15-01/15  
Urbroj: 2182/9-15-8  
U Oklaju, 06. srpnja 2015. god.

OPĆINA PROMINA  
Put kroz Oklaj 144  
22303 OKLAJ

**PREDMET: Prijedlog izmjena i dopuna prostornog plana uređenja Općine Promina -**

Na temelju članka 85. st.1. Zakona o prostornom uređenju i gradnji („Narodne novine“, br. 76/07, 38/09, 55/11, 90/11, 50/12, 55/12 i 80/13) u ostavljenom roku za dostavu očitovanja, mišljenja, primjedbi i prijedloga u postupku javne rasprave povodom donošenja izmjena i dopuna Prostornog plana uređenja Općine Promina (II) predlažem

1. da se granice planirane ugostiteljsko turističke zone pomaknu 40 m jugoistočno, izvan koridora 110 kv.
2. da se revidiraju granice groblja unutar obuhvata II PPU općine Promina zbog neusklađenosti ucrtanih granica sa stvarnim stanjem korištenja groblja te ih korigirati na osnovu službene ortofoto podloge.
3. da se revidiraju granice građevinskog područja naselja Bogatići, zaseoka Mudrinići zbog neusklađenosti ucrtanih granica sa stvarnim stanjem te da se korigiraju na osnovu službene ortofoto podloge na način da se uključe sve postojeće građevine.
4. da se na području Općine Promina, sukladno Strategiji razvoja Općine planira površina za uređenje hipodroma te izgradnju pratećih kompatibilnih sadržaja.



Općinski načelnik  
Ljiljana Budanko

BRANKO DŽAŽA

MLATOVO

MLINAKI 6

22 303 OKL17

098/9305-316

REPUBLIKA HRVATSKA  
ŽUPANIJA ŠIBENSKA  
OPĆINA PROMINA

Primljeno:	06.07.2015	
Klasa:	350-02/15-01/18	
Ur.br.:	15-15-01	
Org. jed.	Prilog.	Vrijed.
03	1	1

(2)

OPĆINA PROMINA

PUT KROZ OKLAK 144

22 303 OKLAK

PREDMET: DOPUNA ZONE GLAEBINE  
U CILJANIM IZMjenama i  
DOPUNAMA PROSTORNOG PLANA  
OPĆINE PROMINA

MOLIM GORNJI NASTAVAK DA UVRSTI ČESTICE 1483/1, 1483/2  
1483/3, 1483/4 K.O. MLATOVO U DOPUNU I IZMENE  
PROSTORNOG PLANA ZA OPĆINU PROMINA KAKO IZGLAEBINE  
GLAEBINE ZA TULISTIKRE SUHIC

PODNOŠITELJ ZAHTEVA:

BRANKO DŽAŽA



DRAŽEN BABIĆ

BOBATIĆI

REPUBLIKA HRVATSKA  
ŽUPANIJA ŠIBENSKA  
OPĆINA PROMINA

Prmijeno: 09.07.2015		
Klasa: 350-02/15-01/16		
Ur.br.: 15-15-31		
Org. jed. 09	Prilog. /	Vrijed.

(3)

OPĆINA PROMINA

NAČELNIK

PREDMET: PRIZGOLOG NA PROMENE  
I DOPUNE PRU općine  
Promina

MOLIM NASTOJNO TIJELO DA PROŠIRI GRADJEVINARSKO PODRUČJE  
I DA OČISTI ZEMLJE 532, 536, 539/1 I 539/2 K.O. BOBATIĆI.  
Naime po predmetnim česticama su položeni objekti za koje  
dovršeno pred nadležnim tijelom podane zahtjevi za legalizaciju.  
Radi se o dvije zahtjevnice i 1. mora zahtjevan zgrade.

PODNOŠITELI ZAHTEVA

DRAŽEN BABIĆ  
Dražen Babić

(K)

**ODVJETNIČKI URED DOBRILA PRIMORAC  
ZAGREB, ULICA ČRNOMEREC KBR. 19**

REPUBLIKA HRVATSKA  
ŽUPANIJA ŠIBENSKA  
OPĆINA PROMINA

Primljeno:	06.07.2015	
Klasa:	350-02/15-01/15	
Ur.br.:	383-15-01	
Org. jed.	Polov.	Vrijed.
09	1	1

OPĆINA PROMINA

OKLAJ

- Predlagatelji:**
1. MARČETA ANA iz Zagreba, Teškovec 20,
  2. DAMJANOVIĆ BLAŽENKA iz Zaprešića, Lužnička ul. 23,
  3. RENNERT NEDILJKA iz Zagreba, Šenova 4,
  4. KREŠO DŽAJA iz Zagreba, I. Zajca 16
  5. IVAN DŽAJA iz Zadra, I. Zajca 16
  6. MIRJANA BRNADIĆ iz Vira, Stari put 23
  7. LJERKA DŽAJA iz Petrcana 23 231, Kožino, Put sv. Bartola 47
  8. MARIJO DŽAJA iz Petrcana 23 231, Kožino, Put sv. Bartola 47
  9. ZVONKO DŽAJA iz Korešnice 21 251, Gaj 8
  10. ŽVIGAČ ZDENKA iz Zagreba, Dragutina Golika 22
  11. ČOGELJA ANITA iz 22 202 Primošten, Stavor 9

**PRIJEDLOG**

*radi dopune i izmjene urbanističkog plana za općinu Promina*

*Predlagatelji predlažu dopune i izmjene urbanističkog plana Općine Promina, u području sela Mratova, zaseok Džaje, kako slijedi:*

*Na parcelama 681/1, 681/2, 681/6, 681/7, 681/8 postoje objekti starosti cca 100 godina, koji su nekad služili kao kuće za stanovanje, a prije 60-70 godina, dio tih objekata je prenamijenjen u štale za stoku, te se koristi još i danas u tu svrhu.*

*Kako je vrijednost ovih kuća neprocjenjiva, jer su izrađene u čvrstoj kamenoj gradnji, tako obitelj ima namjeru u skoro vrijeme promijeniti otvore i popraviti krovništa koja postoje na ovim objektima, ali u dotrajalom stanju, te ih privesti ponovno svrsi stanovanja.*

*Uvidom u urbanistički plan smatramo, da je očitom omaškom propušteno uvrstiti ove stare objekte u građevinsku zonu.*

*Ujedno, smatramo logičnim i pravičnim uvrstiti u građevinsku zonu i parcele 699/1, 699/2, 683, 682/3, 682/1, 684/2, 684/1, 685/2, kao i sve okolne parcele koje čine cjelinu, jer se te parcele nalaze u samom središtu ovog zaseoka, te su omeđene kućama, pa je za očekivati da će potomci obitelji Džaja, baš na tim parcelama koje se nalaze u samom selu, zaželjeti danas-sutra izgraditi kuće, naravno u autohtonom stilu.*

*Zamoljavamo vas da uvažite ovaj prijedlog, poglavito stoga jer se ovdje radi o očuvanju pradjedovine, pa se postavlja pitanje, kako je moguće očuvati pradjedovinu (običaje, kulturu i dr.) ako se potomcima uskrati gradnja malih kućica gdje će dolaziti, pa možda netko i zauvijek vratiti.*

*S poštovanjem,*

*U Zagrebu, 2.7.2015.*

*Predlagatelji, po:*

**ODVJETNIK**  
**DOBRILA PRIMORAC**  
ZAGREB, Črnomerec 19  
tel: 4840-807; mob: 098/ 478-378



(5)

DAMIR PARAC  
IVANI PARAC

## ZAHTEV

DA SE NA K.Č. 1917/1 K.O. PULJANI U  
SMERU SEVEROZAPADNA POVEĆA GRAĐEVINSKI  
POJAS ZA CCA 2000 m<sup>2</sup>  
TAKOĐER DA SE VEĆ NA POSTOJEĆEM GRAD.  
ČESTICA K.Č. 2389 K.O. PULJANI STAVI U  
CJELOSTI U GRAĐEVINSKI POJAS UZ PRIKLJUČENJE  
K.Č. 2387 I K.Č. 2386 ŠTO U NARAVI ČINI JEDNU  
GRAĐEVINSKU CJELINU  
DA SE NA GRAD. ČESTICI 2551 K.O. PULJANI  
IZRINE DIO CCA 2500 m<sup>2</sup> I PRIPOJI POSTOJEĆEM  
GRAĐEVINSKOM POJASU

REPUBLIKA HRVATSKA  
ŽUPANIJA ŠIBENSKA  
OPĆINA PROMINA

Primljeno:	06.07.2015	
Klasa:	350-02/15-01/14	
Ur.br.:	15-15-01	
Org. jed.	Prijel.	Vrijed.
09	1	1

DAMIR PARAC  


Ante Perica  
s. Nečven

6

REPUBLIKA HRVATSKA  
ŽUPANIJA ŠIBENSKA  
OPĆINA PROMINA

Priljeno:	06.07.2015	
Klasa:	350-02/15-01/13	
Ur.br.:	15-15-01	
Org. jed.	Prijel.	Vrijed.
09	1	1

### ZAHTEJU

Uvidam u prijedlog drugog prostornog plana općine Promina i sudjelujući u javnoj raspravi održanoj u skladu s prastaru općine Promina konstatiram sam da sam prethodno traženom zahtjevu urudžbiranom i dostavljenom nadležnom općinskom tijelu 28. III 2013 g nije udovoljeno, odnosno da traženo k.o. k.br. 2385/1 u k.o. 742ANI nije moguće uvrstiti u grad. zonu. Obzirom da navedena čestica locirana u središtu naselja Nečven sa kompletnom infrastrukturom mrežom, asfalt, voda, el. energetika, još jednom tražim da se razmotri mogućnost udovoljenja traženom zahtjevu. U neposrednom razgovoru sa predstav. ustanove koja radi na navedenom planu i načelnikom općine Promina raznačeno nam je da su moguće korekcije prijedloga. Napominjemo da je u našem naselju građevinsti dio obuhvatio zemljište na kojim postoje trajni nasadi, masline vinograd, bez pristupa infrastrukturnoj mreži. U razgovoru neposrednom vlasnici zemljišta i nasada izrazili su spremnost da se izvede traženog preizak. (čestice sa trajnim nasadima su:  
k.br. 1644/1 | 1638/1 | 1644/3 | 1638/2 | 1638/3

Prilog:  
Kopija rat. plana

Podnositelj zahtjeva  
Ante Perica



ZA: OPĆINA PROMINA

Predlagatelj: IVAN PERICA 

Put kroz Oklaj 144

NEČVEN 6.

22303 OKLAJ

PULJANE

**PRIJEDLOG I PRIMJEDBA NA IZMJENU I DOPUNU PROSTORNOG PLANA  
UREĐENJA OPĆINE PROMINA (II)**

Uvidom u prijedlog Prostornog plana uređenja Općine Promina vidjeli smo da naš zahtjev za uvrštenjem katastarskih čestica 2048/3, 2050, 2051, 2049, 2046, 2044, 2045/1, 2047/1, 2048/1, 2047/2, 2048/4, 2045/2, 2043/2 k.o. Puljane u građevinsku zonu koji je usvojen na općinskom vijeću prilikom izrade prijedloga izmjene i dopune Prostornog plana nije uvršten u građevinsku zonu uz obrazloženje da se građevinska zona unutar Nacionalnog parka ne može širiti bez detaljnog urbanističkog plana NP Krka koji će se kroz neko vrijeme tek dati na izradu. Razgovarajući sa urbanistima došli smo do saznanja da se zone gradnje unutar nacionanih parkova ne mogu širiti ali se mogu preoblikovati.

*dio čestice  
2001*

Ovim putem Vas molimo da naše navedene čestice uvrstite u građevinsku zonu načinom preoblikovanja građevinske zone i to tako da čestice oko naselja na kojima su trajni nasadi maslina i vinograda te koji najvjerojatnije nikada neće biti izgrađivane ili barem ne u bliskoj nam budućnosti s obzirom da za njih ne postoji komunalna infrastruktura (pristup, voda, struja itd.), a nalaze se desetljećima u građevinskoj zoni na kojima nikada ništa nije napravljeno izuzmete iz te zone i u istoj veličini površina naše gore navedene čestice uvrstite u građevinsku zonu.

Naša potreba za uvrštenjem čestica u građevinsku zonu je isključivo zbog planiranja i realizacije izgradnje turističkog objekta sa većim brojem sadržaja. Iako se na tom području od strane NP Krka razmatra širenje zone gradnje za turističku namjenu, postupak tog širenja je spor i za nas previše dalek. Sa postupkom preoblikovanja građevinske zone možemo bitno ubrzati realizaciju naše investicije koja je realna i izgledna čim se riješe papiri i projektna dokumentacija.

Nadamo se da je to moguće učiniti te da ćemo na taj način barem malo doprinijeti turističkoj ponudi i razvoju našeg kraja.

REPUBLIKA HRVATSKA  
ŽUPANIJA ŠIBENSKA  
OPĆINA PROMINA

U Nečvenu

02.07.2015.

Primljeno: 06.07.2015		
Klasa: 350-02/15-01/12		
Ur.br.: 15-15-01		
Org. jed. 09	Prilog. /	Vrijed. /

Ivan Perica 

REPUBLIKA HRVATSKA  
ŽUPANIJA ŠIBENSKA  
OPĆINA PROMINA

Prilinjeno: 03.07.2015		
Klasa: 350-02/15-01/11		
Ur.br.: 15-15-0		
Org. jed. 03	Prilog. 1	Vrijed. 1

Predmet: ZAHTEJ ZA PROŠIRENJE GRAĐEVINSKE PARCELE

Predlagatelj: MILAN GLUIĆ iz Zadra, Riječka 4, OIB: 03546349007

Poštovani,

Obraćam vam se kao vlasnik nekretnina oznake k.č. br. 674/1, 674/5 i 674/7, sve k.o. Bogatić Prominski.

Nekretnina oznake k.č. br. 674/1 k.o. Bogatić Prominski jest građevinska parcela, na istoj sam prije Domovinskog rata sagradio kuću, koja je za vrijeme rata zapaljena i oštećena.

Ovim zahtjevom se moli Naslov da se nekretnine oznake k.č. br. 674/5 i 674/7, obje k.o. Bogatić Prominski, u postupku izmjene i dopune prostornog plana, uvrste u građevinsko područje.

S poštovanjem,

Milan Gluić



~~DRAGO~~ GLUŽIĆ

BOBATIĆI

GLUŽIĆI 6

REPUBLIKA HRVATSKA  
ŽUPANIJA ŠIBENSKA  
OPĆINA PROMINA

Priljeno: 02.07.2018		
Klasa: 350-02/15-01/10		
Ur.br.: 15-15-0		
Org. jed. 09	Prilog. 1	Vrijed. 1

9

OPĆINA PROMINA  
NAČELNIK

PREDMET: ZAHTEV ZA proširenje  
grad. podneft

MOLIMO NASTAV DA proširi građevinsko podneft  
i na čestice zemlji K 49/1, K 49/2 i K 49/3 k.o. BOBATIĆI  
PROMINSKI, NA kojima se položeno obiteljske kuća o moje  
vlastništvu, a sre u svaku Legolazouk objekta.

S poštovanjem,

PODNOŠITELJ ZAHTEVA:

DRAGO GLUŽIĆ



~~BLANKO~~ SUMAN  
KASTEL GOMILICA  
FI. FLUGENCNE CAREVI 24

(10)


REPUBLIKA HRVATSKA		
ŽUPANIJA ŠIBENSKA		
OPĆINA PROMINA		
Prilijeno:	02.07.2015	
Klasa:	350-02/15-01/9	
Ur.br.:	15-15-01/1	
Org. jed.	Prilog:	Vrijed.
09	1	1

OPĆINA PROMINA  
NAČELNIK

PREDMET: Zahtjev za proširenje  
grad. područje

MOLIMO NASLOVNO TIJELO DA SE PROŠIRI GRAĐEVNO ZONIRANJE  
NA PORCELE OZNAČENE KO ČESTICE ZEMLJE 380, 381 I 382  
K.O. Lozvođe na kojima je položeno obiteljsko kuća u  
mome vlasništvu

PRILOG: GEODETSKI SNIMAK

PODNOŠITELJ ZAHTEVA:  
  
BLANKO SUMAN

REPUBLIKA HRVATSKA  
ŠIBENSKO-KNINSKA ŽUPANIJA  
OPĆINA PROMINA  
Jedinstveni upravni odjel

Joso Mudrinić  
10040 Zagreb  
Novački vidikovac 18

REPUBLIKA HRVATSKA  
ŽUPANIJA ŠIBENSKA  
OPĆINA PROMINA

Primitljeno: 01.07.2015		
Klasa: 350-02/15-01/8		
Ur.br.: 15-15-01		
Org. jed. 07	Prilog: 1	Vrijed. 1

19

Poštovani,

Shodno pozivu na javnu raspravu o prijedlogu izmjena i dopuna prostornog plana uređenja Općine Promina molim vas da uvrstite u zonu građenja i slijedeće katastarske čestice: dio 690; 689 i 692/1 KO Bogatić Prominski prema skici u prilogu

U posjedu sam navedenih čestica po PL 221 za KO Bogatić Prominski. Predložena površina je cca 3100 što može odstupati do 10% s obzirom na nesklad katastarskih izmjera i stvarnog stanja.

Razlozi molbe za uvrštenje su slijedeći:


želja za izgradnjom stambenih objekata  
čestice su u neposrednoj blizini odnosno uz samu prometnicu  
infrastruktura (voda, el. energija i telefon) su uz same čestice  
čestice se vežu na KČ 686/3 i 687 koje su predložene za proširenje zone građenja pod oznakom 2 na mapi br. 18 te bi činile jednu cjelinu tj. ne bi bile izdvojene.

Nadam se povoljnom ishodu ove zamolbe

Za sve dodatne informacije stojim na raspolaganju na mob 098 209 551

Joso Mudrinić

Prilog: preslika pozicije čestica



MARKO MUDRINIĆ

Kralja Tomislava 90

22 300 KNIN

REPUBLIKA HRVATSKA  
ŽUPANIJA ŠIBENSKA  
OPĆINA PROMINA

Priljeno: 01.07.2015		
Klasa: 350-02/15-01/7		
Ur.br.: 15-15-09		
Org. jed. 09	Prilog. 1	Vrijed. 1

12

OPĆINA PROMINA

NAČELNIK

PREDMET: ZAHTEV ZA PRAŠTENJE  
GRAĐEVINSKOJ PODNOŠI

MOLIM NADLEŽNU KOMISIJU DA SE OČITUJE O TRAŽENOM  
ZAHTEVU, NAIME POZITIVNOM ODLUKOM KOMISIJE  
OMOGUĆUJE MI SE GRAĐEVINSKI ZAHVATI NA PARCELAMA KOJE  
TRENUTNO YISU U GRAĐEVINSKOM PODRUČJU. PARCELA  
ZA KOJU SE PODNOSI ZAHTEV IMA OZNAKU 1850/1 i  
1850/2. PRIJE NEKOLIKO GODINA BILA JE U JEDNOM  
KOMADU ALI PROLAZKOM CESTE OKLAJ - BOGATIĆI, CJEPA  
SE NA DVA DJELA, STRUJA I VODA PROLAZE CESTOM UZ  
PARCELE. UDALJENOSTI 1 METAR OD 1850/2 i 5 METARA  
OD 1850/1. SOBZIROM NA POSTOJEĆE UVJETE NADAM SE  
POZITIVNOM RJEŠENJU, S. POŠTOVANJEM:

PODNOŠITELJ ZAHTEVA:

MARKO MUDRINIĆ

IVAN GLUŽIĆ

MUČIĆI 46b

51 216 VIŠKOVO

REPUBLIKA HRVATSKA  
ŽUPANIJA ŠIBENSKA  
OPĆINA PROMINA

Primjeno:	30. 06. 2015	
Klasa:	350-02/15-01-18	
Ur.br.:	15-15-01	
Org. jed.	Prilog.	Vrijed.

13

URBOS SPLIT d.o.o

Karmonova 11

21 000 SPLIT

PRLOMET: ZAHTEV za proširenje  
građevinskog područja na  
cest. zem. 736/5 k.o. BOGATIĆI

MOJIM NASTOJANJEM društvo da se proširi građevinsko područje  
na cestnu zemlju 736/5 k.o. BOGATIĆI, u svrhu izgradnje  
kuće za odmor s bazenom. Trošit se predmetno proširenje  
za cca 400 m<sup>2</sup>. uz postojeće građevinsko područje  
s postrojenjima,

30. lipanj 2015.

PODNOŠITELJ ZAHTEVA

IVAN GLUŽIĆ



DAMIR DŽETINKA

MOLICI 2

OLLAJ

REPUBLIKA HRVATSKA  
ŽUPANIJA ŠIBENSKA  
OPĆINA PROMINA

Priljeno: 30.06.2015		
Klasa: 350-02/15-01/5		
Ur.br.: 15-15-01		
Org. jed.	Prilog.	Vrijed.
2	1	1

74

OPĆINA PROMINA  
NAČELNIK

PREDMET: ZAHTEV ZA PROŠIRENJE  
GRAĐEVINSKOG PODNEŽA

Molim cijenjeni naslov da proširi  
građevinsko podnežje na č. z. 1921/4 k.o. Olla,  
iz razloga što na njemu imam izgrađen  
objekat kojemu želim promijeniti namjenu.

PODNOŠITELJ ZAHTEVA:

DAMIR DŽETINKA





ANTE DŽAŽA

DŽAŽE 15

MLATOVO

REPUBLIKA HRVATSKA  
ŽUPANIJA ŠIBENSKA  
OPĆINA PROMINA

Priljeno: 30.06.2015		
Klasa: 350-02/15-01/4		
Ur.br.: 15-15-01		
Org. jed. 09	Priog. 1	Vrijed. 1

15

OPĆINA PROMINA

NAČELNIK

PREDMET: Zahtjev za proširenje  
građevinske područje

MOLIMO NASLOV DA JE PROŠIRI građevinske područje  
i na čestice zemlje 829/1, 654, 655, 671/2, 701/2  
702 i 701/1 k.o. MLATOV.

Predmetno mi je potrebno u svrhu izgradnje stambene  
i gospodarske objekta.

S poštovanjem,

PODNOŠITELJ ZAHTEVA:

ANTE DŽAŽA

*Ante Džaja*

~~BLANKO~~ MUDRINE  
JURJA VES 77  
ZAGREB

REPUBLIKA HRVATSKA  
ŽUPANIJA ŠIBENSKA  
OPĆINA PROMINA

Priljeno: 30.06.2015		
Klasa: 350-02/15-01/3		
Ur.br.: 15-15-01/1		
Org. jed. 09	Prilog. 1	Vrijed. 1

(16)

OPĆINA PROMINA  
NAČELNIK

PREDMET: Zahtjev za proširenje  
građevinske područje  
na cest. zeml 878  
K.O BOBATIĆI

MOLIM NASLOV DA UVRSTI U GRAĐEVINSKU ZONU I  
ČEST. ZEMLJE 878 K.O. BOBATIĆI.

PREDMETNO MI JE POTREBNO U SVIHU IZGLADNJE OBITELIJSKE  
KUĆE.

S poštovanjem,

PODNOŠITELJ ZAHTEVA

*Čučinić*

Primitjeno: 30.06.2015		
Klasa: 350-01/15-01/2		
Ur.br.: 15-15-01		
Org. jed.	Prilog.	Vrijed.
03	1	1

REPUBLIKA HRVATSKA

ŠIBENSKO-KNINSKA  
ŽUPANIJA

OPĆINA PROMINA

Jedinstveni upravni odjel

Čedo Markić

Maekići 3

Ljubotć

17

Poštovani,

Shodno pozivu na javnu raspravu o prijedlogu izmjena i dopuna prostornog plana uređenja Općine Promina molim vas da uvrstite u zonu građenja i slijedeću katastarsku česticu: 1766 KO Matasi prema skici u prilogu.

Razlozi molbe za uvrštenje su slijedeći:

želja za izgradnjom stambenih objekata

čestice su u neposrednoj blizini odnosno uz samu prometnicu

infrastruktura (voda, el. energija i telefon) su uz same čestice

Nadam se povoljnom ishodu ove zamolbe

Čedo Markić

Čedo Markić

Prilog: preslika pozicije čestica

9,6  
19,90 / 20 / 19,98  
28

REPUBLIKA HRVATSKA  
ŽUPANIJA ŠIBENSKA  
OPĆINA PROMINA

ANKA ARALICA  
OIB: 67188083363  
AVENIJA DOBRAVA 252  
10 040 ZAGREB  
098/210-303

Priljeno:	29.06.2015	
Klasa:	350-02/15-01/1	
Ur.br.:	15-15-01	
Org. jed.	Prilog.	Vrijed.
29	1	1

18

OPĆINA PROMINA  
PUT KROZ OKLAJ 144  
22 303 OKLAJ

PREDMET: PRIJEDLOG IZMJENA I DOPUNA PROSTORNOG  
PLANA UREĐENJA OPĆINE PROMINA

OBRAZLOŽENJE:

Poštovani,

Molim vas da mi omogućite izmjenu za k.o.br. 537 i  
539/1 k.o. Puljane u građevinski dio prostornog  
plana. Čestice se nalaze uz glavnu cestu na ulazu  
u selo Puljane.

S poštovanjem,

ANKA ARALICA

*Aralica*

U Oklaju, 29.06.2015.

PRILOG 1.: POSJEDOVNI LIST BR. 11

Općina „Promina „ Oklaj

Jurić Vladimir

REPUBLIKA HRVATSKA  
ŽUPANIJA ŠIBENSKA  
OPĆINA PROMINA

Matasii Bobodol

Marasovine

Oklaj 22303

Priljeno: 23.09.2015		
Klasa: 350-02/15-01/20		
Ur.br.: 15-15-01		
Org. jed. 29	Prilog. 1	Vrijed. 1

## Z A M O L B A

Molim da mi se katastarska čestica 842 ograda pašnjak 2870 m2 prenamjeni u građevinsko zemljište .Čestica je omeđena suhozidom a mjesto pruža mogućnost bavljenja stočarstvom ili seoskim turizmom ili sušenjem suhomesnatih proizvoda .Bila bi prava šteta uskratiti rijetkim i vrijednim pojedincima koji su se opredijelili živjeti u zapuštenim i nenaseljenim selima Promine , privredne aktivnosti , naprotiv trebalo bi ih poticati .Čestica je van sela dovoljno je udaljeno od stambenih objekata i ne može nikomu biti smetnja.

Jurić Vladimir

*Jurić Vladimir*



REPUBLIKA HRVATSKA  
DRŽAVNA GEODETSKA UPRAVA  
PODRUČNI URED ZA KATASTAR ŠIBENIK  
ISPOSTAVA DRNIŠ



KLASA:935-06/08-01/739  
UR.BROJ:541-21-3-01/5-08-02  
Drniš, 11. studenoga, 2008.god.

KOPIJA KATASTARSKOG PLANA  
M 1: 2904

K.O. MATASE  
Br.pl. 6



Ova kopija se izdaje u svrhu: **UTVRĐIVANJA GRAĐEVINSKE ZONE.**


Pristojba prema tarifnom broju 1. i 55. Zakona o upravnom pristojbama (Narodne novine br. 8/96, 131/97) u iznosu od 40,00 kn naplaćena i poništena na podnesku. Materijalni trošak prema Pravilniku o određivanju stvarnih troškova uporabe podataka državne izmjere i katastra nekretnina ("Narodne novine" br.19/2003) u iznosu od 30,00 kn naplaćen u gotovom.

Izradila : **Jadranka Đidara, geod.**

U ime: **Yvelj Ispostave:**  
**Davor Simgl, dipl. inž. geod.**



PP-264/15



**HRVATSKE VODE**  
VODNOGOSPODARSKI ODJEL  
ZA SLIVOVE JUŽNOGA JADRANA  
Vukovarska 35., 21000 SPLIT

Primljeno:	22.09.2015
Klasa:	350-02/15-01/1
Ur.br.:	374-24-1-15-5
Telefon:	021/309400
Org. Telefax:	Prilog 021/309-492 Vrijed.

Klasa: 350-02/15-01/0000091  
Ur.broj: 374-24-1-15-5  
Split, 17.09.2015.

**ŠIBENSKO - KNINSKA ŽUPANIJA**  
**OPĆINA PROMINA**  
**JEDINSTVENI UPRAVNI ODJEL**  
Put kroz Oklaj 144.,  
22303 Oklaj

**Predmet: Nacrt prijedloga II. Izmjena i dopuna Prostornog plana uređenja Općine Promina za javnu raspravu**  
-Očitovanje na ponovnu javnu raspravu

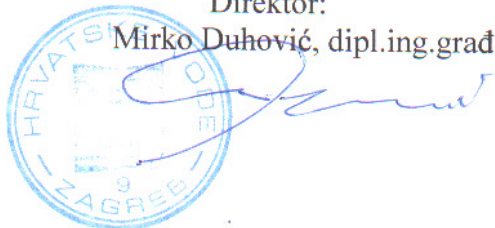
Uvidom u dostavljeni Nacrt prijedloga II. Izmjena i dopuna Prostornog plana uređenja Općine Promina za javnu raspravu, dostavljena *Odluku o donošenju II. izmjena i dopuna Prostornog plana uređenja Općine Promina* i samo *karte građevinskog područja* (izrađivač : nepoznat), smatramo da kod daljnje procedure treba provesti određene izmjene i dopune u dijelovima plana koji se odnose na vodno gospodarstvo, kako slijedi;

Sa aspekta Zaštite od štetnog djelovanja voda, kao i sa aspekta Korištenja voda potrebno je dostaviti pročišćeni tekst Odredbi za provođenje te grafički dio predmetnog plana (minimum, kako slijedi: Korištenje i namjena, Vodoopskrba i odvodnja, Posebna ograničenja i uvjeti korištenja prostora), kako bi se, moglo dati traženo mišljenje na predmetni plan.

**Za sada ne možemo dati mišljenje da je Nacrt prijedloga II. Izmjena i dopuna Prostornog plana uređenja Općine Promina za javnu raspravu sukladan s Planom upravljanja vodnim područjem, prema članku 36. Zakona o vodama (NN 153/09, 130/11, 56/13, 14/14) dok se gore navedene primjedbe ne isprave, odnosno dok se ne dostavi pročišćeni tekst Odredbi za provođenje, te minimalno traženi grafički prilozi.**

S poštovanjem!

Direktor:  
Mirko Duhović, dipl.ing.građ.



- Dostaviti:
1. Službe 24-1, - ovdje;
  2. Arhiva

**7. OBRAZLOŽENJA O OČITOVANJIMA, PRIJEDLOZIMA I  
PRIMJEDBAMA SUDIONIKA U JAVNOJ RASPRAVI**



<b>BROJ</b>	<b>IME I PREZIME</b>	<b>PRIMJEDBA (originali u prilogu)</b>	<b>ODGOVOR</b>
<b>1</b>	Općinski načelnik TIHOMIR BUDANKO	Traži se pomicanje planirane zone ugostiteljsko turističke namjene (izdvojenog građevinskog područja van naselja) 40 m jugoistočno, izvan koridora dalekovoda 110kV. Traži se redefiniranje granica groblja unutar obuhvata plana. Traži se revidiranje granice građevinskog područja naselja Bogatići, zaseoka Mudrinići. Traži se planiranje površine za hipodrom sa pratećim sadržajima.	+ PRIMJEDBE SE PRIHVAĆAJU
<b>2</b>	BRANKO DŽAJA Mlinari 6 Mratovo	Traži se uvrštavanje čestica broj 1483/1, 1483/3 i 1483/4 K. O. Mratovo unutar građevinskog područja naselja.	+/- PRIMJEDBA SE DJELOMIČNO PRIHVAĆA Čestice 1483/1, 1483/3 i 1483/4 moguće je dijelom uvrstiti u građevinsko područje naselja na način da njihov zapadni dio ostane za poljoprivredno korištenje.
<b>3</b>	DRAŽEN BAGIĆ Dogani 33 Okalj	Traži se uvrštavanje čestica broj 532, 536, 539/1 i 539/2 K. O. Bogatići unutar građevinskog područja naselja.	/ Navedene čestice (532, 539/1 i 539/2) se nalaze unutar građevinskog područja naselja dok čestica broj 536 nije pronađena na službenoj katastarskoj podlozi.
<b>4</b>	MARČETA ANA Teškovec 20 Zagreb  DAMJANOVIĆ BLAŽENKA Lužnička ul. 23 Zaprešić  RENNERT NEDILJKA	Traži se uvrštavanje čestica broj 681/1, 681/2, 681/6, 681/7, 681/8 K. O. Mratovo (postojeće građevine - starine) i 699/1, 699/2, 683, 682/3, 682/1, 684/2, 684/1 i 685/2 unutar građevinskog područja naselja.	+/- PRIMJEDBA SE DJELOMIČNO PRIHVAĆA Navedene čestice (681/1, 681/2) se nalaze unutar građevinskog područja naselja kao i dio čestice broj 682/1 dok čestice broj 681/6, 681/7, 681/8 nisu pronađene na službenoj katastarskoj podlozi.

	<p>Šenova 4 Zagreb</p> <p>KREŠO DŽAJA Ivana Zajca 16 Zagreb</p> <p>IVAN DŽAJA Ivana Zajca 16 Zagreb</p> <p>MIRJANA BRNADIĆ Stari put 23 Vir</p> <p>LJERKA DŽAJA Put Sv. Bartola 47 Kožino Petrčani</p> <p>MARIJO DŽAJA Put Sv. Bartola 47 Kožino Petrčani</p> <p>ZVONKO DŽAJA Gaj 8 Korešnica</p> <p>ŽVIGAČ ZDENKA Dragutina Golika 22 Zagreb</p> <p>ČOGELJA ANITA Stavor 9 Primošten</p>		<p>Čestice 699/1, 699/2, 683, 682/3, 684/2, 684/1 i 685/2 moguće je dijelom uvrstiti u građevinsko područje naselja na način da njihov zapadni dio ostane za poljoprivredno korištenje.</p>
5	<p>DAMIR PARAĆ IVAN PARAĆ</p>	<p>Traži se uvrštavanje dijela čestice broj 1917/1 K. O. Puljani u građevinsko područje naselja (200 m<sup>2</sup> navedene čestice u smjeru SZ) i dijela čestice 2551 u površini od 2500 m<sup>2</sup>. Također se traži uvrštavanje čestice broj 2389, 2387, 2386 K. O. Puljani u građevinsko područje naselja</p>	<p>+/- PRIMJEDBA SE DJELOMIČNO PRIHVATILA Navedene čestice se nalaze unutar obuhvata Nacionalnog parka Krka te se djelomično uvrštavaju u građ. područje naselja na način da se ono preoblikuje ponovnom valorizacijom krajobraznih vrijednosti.</p>
6	<p>ANTE PERICA S. Nečver</p>	<p>Traži se uvrštavanje čestica broj 2385/1 K. O. Puljani u</p>	<p>+/- PRIMJEDBA SE DJELOMIČNO</p>

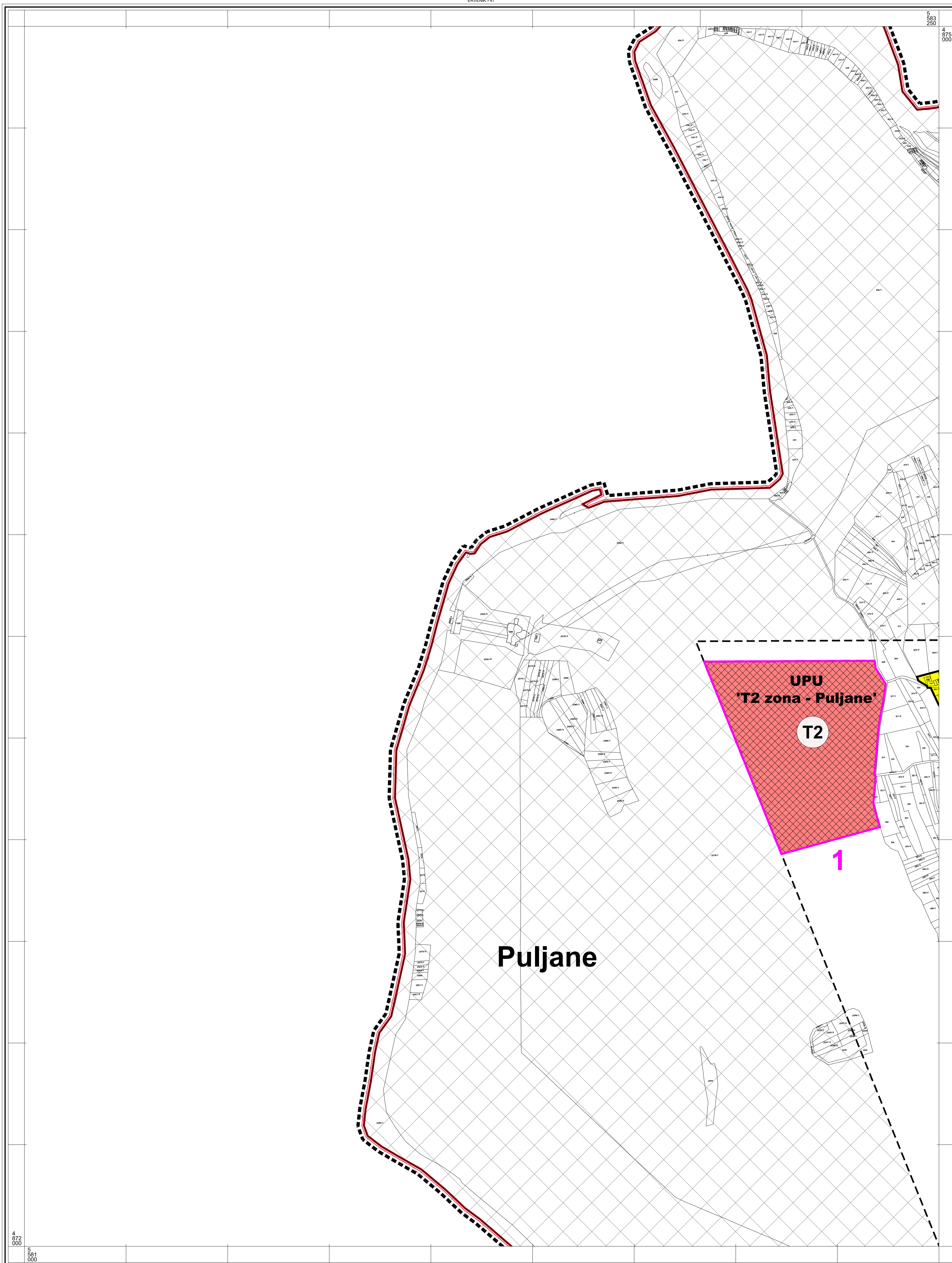
		građevinsko područje naselja (postojeća prometna i komunalna infrastruktura) umjesto trajnih nasada maslina i vinograda (preoblikovanje građ. područja).	PRIHVAĆA Navedene čestice se nalaze unutar obuhvata Nacionalnog parka Krka te se djelomično uvrštavaju u građ. područje naselja na način da se ono preoblikuje ponovnom valorizacijom krajobraznih vrijednosti.
<b>7</b>	IVAN PERICA	Traži se uvrštavanje čestica broj 2043/2, 2044, 2045/1, 2045/2, 2046, 2047/1, 2047/2, 2048/1, 2048/3, 2048/4, 2049, 2050, 2051, K. O. Puljani u građevinsko područje naselja umjesto trajnih nasada maslina i vinograda (preoblikovanje građ. područja).	+/- PRIMJEDBA SE DJELOMIČNO PRIHVAĆA Navedene čestice se nalaze unutar obuhvata Nacionalnog parka Krka te se djelomično uvrštavaju u građ. područje naselja na način da se ono preoblikuje ponovnom valorizacijom krajobraznih vrijednosti.
<b>8</b>	MILAN GLUIĆ Riječka 4 Zadar	Traži se uvrštavanje čestica broj 674/5 i 674/7 K. O. Bogatići u građevinsko područje naselja.	/ Navedene čestice (674/5 i 674/7) se nalaze unutar građevinskog područja naselja kao dio čestice 674/4 na službenoj katastarskoj podlozi.
<b>9</b>	DARKO GLUJIĆ Glujici 6 Bogatići	Traži se uvrštavanje čestica broj K49/1, K49/2 i 49/3 K. O. Bogatići u građevinsko područje naselja (izgrađena obiteljska kuća).	/ Navedene čestice (K49/1, K49/2 i 49/3 ) se nalaze unutar građevinskog područja naselja.
<b>10</b>	BRANKO SUMAN Fr. Flugencija Careva 24 Kaštel Gomilica	Traži se uvrštavanje čestica broj 380, 381 i 382 K. O. Razvođe u građevinsko područje naselja (izgrađena obiteljska kuća).	+/- PRIMJEDBA SE DJELOMIČNO PRIHVAĆA Navedene čestice (380, 381 i 382) dijelom se nalaze unutar građevinskog područja naselja. Moguće je veći dio čestice uvrstiti u građevinsko područje naselja na način da njihov zapadni dio ostane za poljoprivredno korištenje, a da izgrađena obiteljska kuća bude unutar građevinskog područja.

<b>11</b>	JOSO MUDRINIĆ Novački vidikovac 18 Zagreb	Traži se uvrštavanje čestica broj 690, 689 i 692/1 K. O. Bogatić u građevinsko područje naselja (postojeća prometna i komunalna infrastruktura).	+/- PRIMJEDBA SE DJELOMIČNO PRIHVAĆA Čestice 690, 689 i 692/1 moguće je većim dijelom uvrstiti u građevinsko područje naselja na način da njihov zapadni dio ostane za poljoprivredno korištenje.
<b>12</b>	MARKO MUDRINIĆ Kralja Tomislava 90 Knin	Traži se uvrštavanje čestica broj 1850/1 i 1850/2 K. O. Bogatić u građevinsko područje naselja (postojeća prometna i komunalna infrastruktura).	+ PRIMJEDBA SE NE PRIHVAĆA Navedene čestice udaljene su od postojećeg građevinskog područja naselja iako se nalaze uz prometnicu.
<b>13</b>	IVAN GLUJIĆ Mučići 46b Viškovo	Traži se uvrštavanje čestica broj 736/5 K. O. Bogatić u građevinsko područje naselja, minimalno 400 m <sup>2</sup> (postojeća prometna i komunalna infrastruktura).	+/- PRIMJEDBA SE DJELOMIČNO PRIHVAĆA Česticu 736/5 moguće je dijelom uvrstiti u građevinsko područje naselja na način da njen istočni dio ostane za poljoprivredno korištenje.
<b>14</b>	DAMIR DŽEPINA Marići 2 Oklaj	Traži se uvrštavanje čestica broj 1921/4 K. O. Oklaj u građevinsko područje naselja (postojeća zgrada).	+ PRIMJEDBA SE PRIHVAĆA
<b>15</b>	ANTE DŽAJA Džaje 15 Mratovo	Traži se uvrštavanje čestica broj 829/1, 791/1, 702, 701/2, 671/2, 655, 654 K. O. Mratovo u građevinsko područje naselja.	+/- PRIMJEDBA SE DJELOMIČNO PRIHVAĆA Čestice 829/1, 701/2, 702 i 701/1 su dijelom već unutar građevinskog područja naselja. Česticu 654 i 655 moguće je većim dijelom uvrstiti u građevinsko područje naselja na način da njen istočni dio ostane za poljoprivredno korištenje. Česticu 671/2 nije moguće uvrstiti u građ. područje naselja jer iako se nalazi uz postojeće naselje nije smještena uz prometnu i komunalnu infrastrukturu te njen oblik upućuje na poljoprivredno korištenje.

<b>16</b>	BRANKO MUDRINIĆ Jurja ves 77 Zagreb	Traži se uvrštavanje čestica broj 878 K. O. Bogatić u građevinsko područje naselja.	+ PRIMJEDBA SE PRIHVAĆA
<b>17</b>	ČEDO MARKIĆ Markići 3 Ljubotić	Traži se uvrštavanje čestica broj 1766 K. O. Matasi u građevinsko područje naselja (postojeća komunalna i prometna infrastruktura).	+ PRIMJEDBA SE PRIHVAĆA
<b>18</b>	ANKA ARALICA Avenija Dubrava 252 Zagreb	Traži se uvrštavanje čestica broj 537 i 539/1 K. O. Puljane u građevinsko područje naselja (postojeća komunalna i prometna infrastruktura).	+ PRIMJEDBA SE PRIHVAĆA
<b>VAN ROKA</b>			
<b>1</b>	JURIĆ VLADIMIR Matasi Bobodol Marasovine Okraj	Traži se uvrštavanje čestice broj 537 i 539/1 K. O. Puljane u građevinsko područje naselja (postojeća komunalna i prometna infrastruktura).	- PRIMJEDBA SE NE PRIHVAĆA Čestice broj 537 i 539/1 nije moguće uvrstiti u građ. područje naselja jer se ne nalaze neposredno uz postojeće naselje te nisu smještene uz prometnu i komunalnu infrastrukturu.
<b>2</b>	HRVATSKE VODE VODNOGOSPODARSKI ODJEL ZA SLIVOVE JUŽNOG JADRANA Vukovarska 35 Split	Traže se izmjene plana koje se odnose na vodno gospodar. te se zahtjeva da Općina Promina dostavi pročišćeni tekst odredbi te kartografske prikaze koji nisu obavezni sadržaj plana.	Izmjene i dopune prostornog plana uređenja Općine Promina definirane su Odlukom o izradi plana, koja ne predviđa izmjene u dijelovima plana koji se odnose na vodno gospodarstvo osim onih koji se javljaju kao direktne posljedice planiranih izmjena.  Sadržaj Izmjena i dopune prostornog plana uređenja Općine Promina definiran je Pravilnikom o općinama koje mogu donijeti prostorni plan uređenja općine smanjenog sadržaja i sadržaju, mjerilima kartografskih prikaza i

			<p>obveznim priložima toga plana („NN“ broj 135/10.) te stoga u grafičkom dijelu sadrži karte građevinskih područja dok su ostali kartografski prikazi (uključujući i karte koje se odnose na vodno gospodarstvo) izvod iz Prostornog plana Šibensko-kninske županije (Službeni vjesnik Šibensko-kninske županije broj 11/02, 10/05, 3/06, 5/08, 6/12, 9/12 - pročišćeni tekst, 4/13, 8/13 - ispravak i 2/14).</p>
--	--	--	--

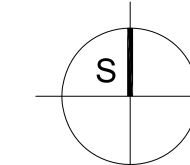
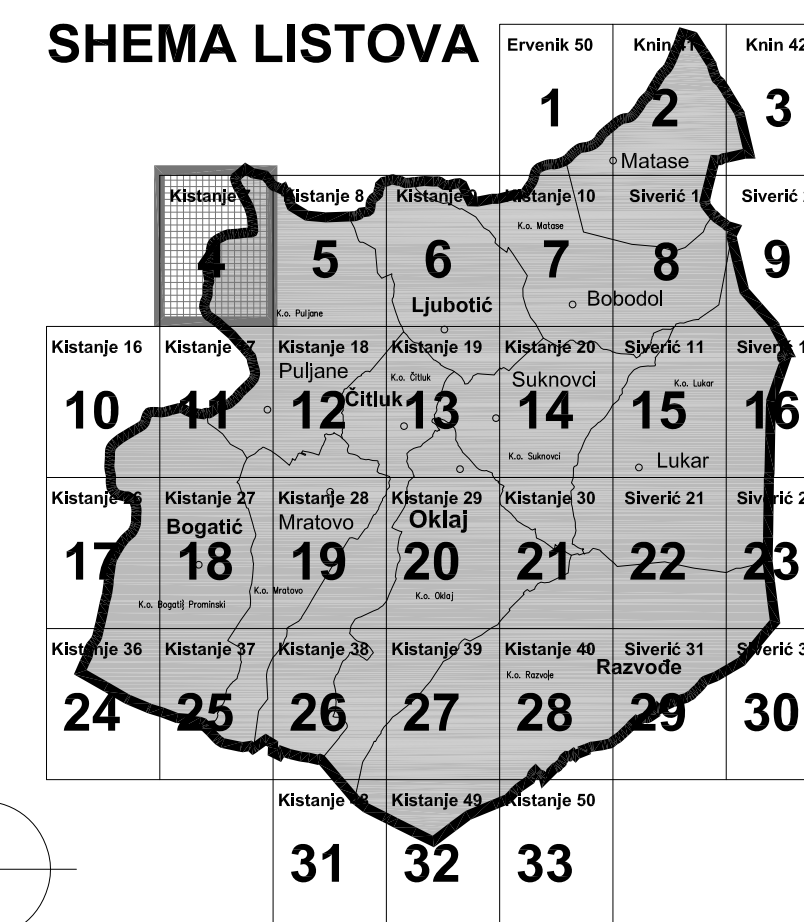
## **8. GRAFIČKI PRIKAZ PRISTIGLIH PRIMJEDBI**



# ŠIBENSKO-KNINSKA ŽUPANIJA OPĆINA PROMINA IZMJENE I DOPUNE PROSTORNOG PLANA UREĐENJA 4.04 GRAĐEVINSKA PODRUČJA

	OBUHVAAT PROSTORNOG PLANA		GOSPODARSKA KOMUNALNO-SERVISNA NAMJENA; TRANSFER STANICA
	TERITORIJALNE I STATISTIČKE GRANICE		POVRŠINE ZA ISKORIŠTAVANJE MINERALNIH SIROVINA
	GRANICA NASELJA		UGOSTITELJSKO TURISTIČKA NAMJENA turistička naselja - T2
	GRANICA KATASTARSKE OPĆINE	INFRASTRUKTURNI SISTAVI	
	POVRŠINE ZA RAZVOJ I UREĐENJE		POTENCIJALNA LOKACIJA VJETROELEK. ZA DALJNJA ISTRAŽIVANJA
	GRAĐEVINSKO PODRUČJE NASELJA IZGRADENO		PODRUČJE ZA ISTRAŽIVANJE MOGUĆEG SMJEŠTAJA SUNČEVE ELEKTRANE
	GRAĐEVINSKO PODRUČJE NASELJA NEIZGRADENO		KORIDOR PLANIRANE INFRASTRUKTURNE GRAĐEVINE
	PROIZVODNO-POSLOVNA NAMJENA		PRUGA GRAČAC-OKLAJ-ŠIBENIK KORIDOR U ISTRAŽIVANJU
	POVRŠINE IZVAN NASELJA		PODRUČJA PRIMJENE POSEBNIH MJERA UREĐENJA I ZAŠTITE
	GROBLJE		OBUHVAAT OBVEZNE IZRADE URBANISTIČKOG PLANA
	GOSPODARSKO-PROIZVODNA NAMJENA		OBUHVAAT OBVEZNE IZRADE PROSTORNOG PLANA PODRUČJA POSEBNIH OBLJEŽJA NP "KRKA"
	GOSPODARSKO-PROIZVODNA NAMJENA; SOLARNA ELEKTRANA		
	GOSPODARSKO-PROIZVODNA NAMJENA; GOSPODARENJE GRAB, OTPADOM		
	GOSPODARSKO-PROIZVODNA NAMJENA; EKSPLOATACIJA MINERALNIH SIROVINA		


## SHEMA LISTOVA



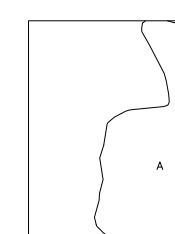
**URBOS** BIRO ZA PROSTORNO PLANIRANJE, URBANIZAM I ZAŠTITU OKOLIŠA d.o.o. SPLIT, Solunat 22

BROJ ELABORATA 615/15 <span style="float: right;">PRIJEDLOG PLANA</span>	
Županija:	ŠIBENSKO - KNINSKA
Općina:	OPĆINA PROMINA
Naziv prostornog plana:	IZMJENE I DOPUNE PPU OPĆINE PROMINA
Naziv kartografskog prikaza:	GRAĐEVINSKA PODRUČJA NASELJA
Broj kartografskog prikaza:	<b>4.04</b>
Mjerilo kartografskog prikaza:	<b>1:5000</b>
Program mjera za unapređenje stanja u prostoru (službeno glasilo): Službeni vjesnik Šibensko - kninske županije broj 03/13 i 07/14	Odluka predstavničkog tijela o donošenju plana: (službeno glasilo):
Javna rasprava (datum objave):	Javni uvid održan:
Pečat tijela odgovornog za provođenje javne rasprave:	Odgovorna osoba za provođenje javne rasprave: <b>TIHOMIR BUDANKO</b> (ime, prezime i potpis)
Suglasnost na plan prema članku 97. Zakona o prostornom uređenju i gradnji ("Narodne novine" br76/07, 38/09, 55/11, 90/11, 50/12 i 55/12) broj suglasnosti klasa: datum:	
Pravna osoba/tijelo koje je izradilo plan:	URBOS doo SPLIT Biro za prostorno planiranje, urbanizam i zaštitu okoliša
Pečat pravne osobe/tijela koje je izradilo plan:	Odgovorna osoba: <b>MAJA MADIRACA, dipl. oec.</b> (ime, prezime i potpis)
Odgovorni voditelj:	<b>GORDANA RADMAN, dipl. ing. arh.</b>
Stručni tim u izradi plana:	5. <b>LARISA BAČIĆ, dipl. ing. građ.</b> 6. <b>mag. oec., univ. spec. IVANA BUBIĆ</b> 7. _____ 8. _____
Pečat predstavničkog tijela:	Predsjednik predstavničkog tijela: <b>DANIJELO DŽAPO</b> (ime, prezime i potpis)
Istovjetnost ovog prostornog plana s Izvornikom ovjerava:	Pečat nadležnog tijela:
(ime, prezime i potpis)	

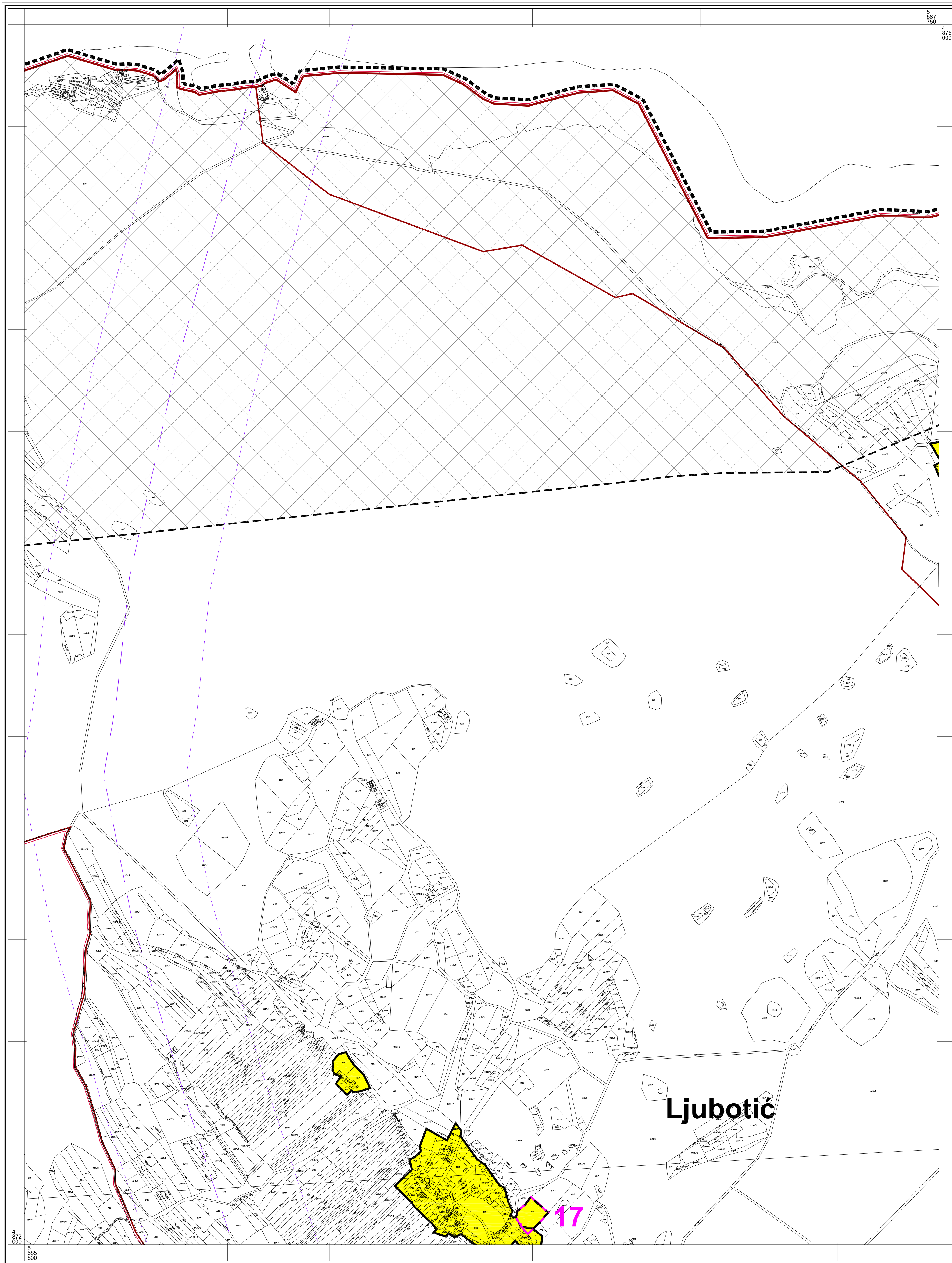
Mjerilo 1 : 5000



KATASTARSKA OPĆINE  
A. PULJANE



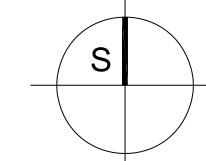
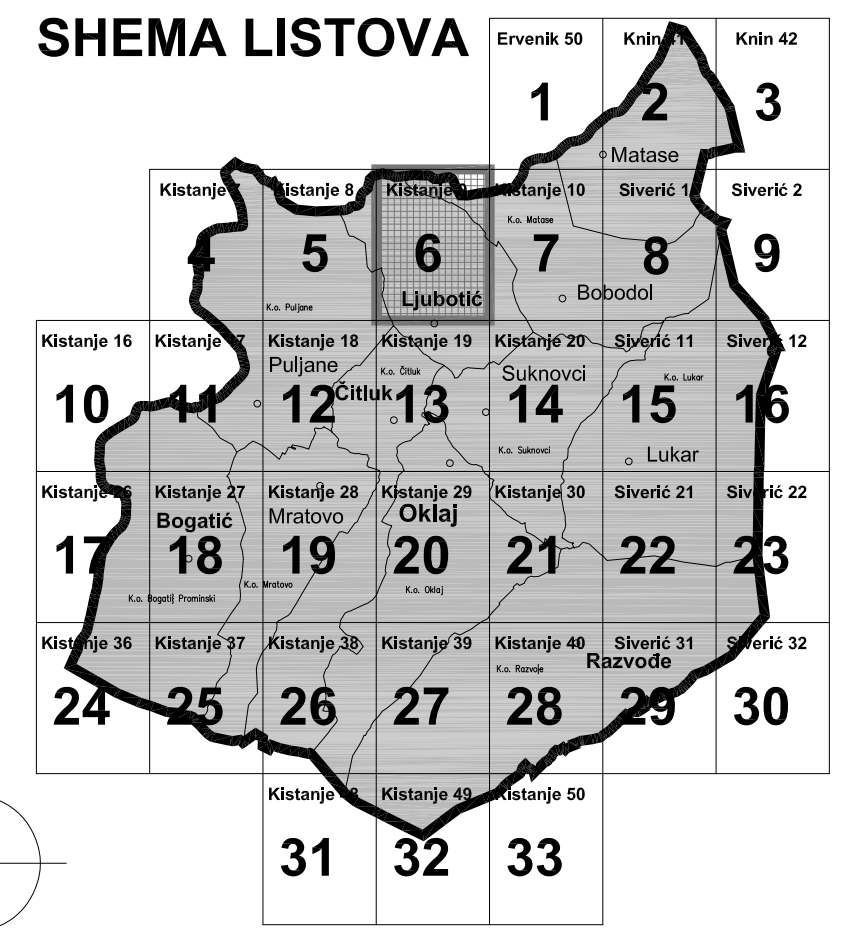




# ŠIBENSKO-KNINSKA ŽUPANIJA OPĆINA PROMINA IZMJENE I DOPUNE PROSTORNOG PLANA UREĐENJA 4.06 GRAĐEVINSKA PODRUČJA

- OBUHVAT PROSTORNOG PLANA
- TERITORIJALNE I STATISTIČKE GRANICE
- GRANICA NASELJA
- GRANICA KATASTARSKE OPĆINE
- POVRŠINE ZA RAZVOJ I UREĐENJE
- GRAĐEVINSKO PODRUČJE NASELJA IZGRAĐENO
- GRAĐEVINSKO PODRUČJE NASELJA NEIZGRAĐENO
- PROIZVODNO-POSLOVNA NAMJENA
- POVRŠINE IZVAN NASELJA
- GROBLJE
- GOSPODARSKO-PROIZVODNA NAMJENA
- GOSPODARSKO-PROIZVODNA NAMJENA; SOLARNA ELEKTRANA
- GOSPODARSKO-PROIZVODNA NAMJENA; GOSPODARENJE GRAB, OTPADOM
- GOSPODARSKO-PROIZVODNA NAMJENA; EKSPLOATACIJA MINERALNIH SIROVINA
- GOSPODARSKA KOMUNALNO-SERVISNA NAMJENA; TRANSFER STANICA
- POVRŠINE ZA ISKORIŠTAVANJE MINERALNIH SIROVINA
- UGOSTITELJSKO TURISTIČKA NAMJENA turistička naselja - T2
- INFRASTRUKTURNI SISTAVI
- POTENCIJALNA LOKACIJA VJETROELEK. ZA DALJNJA ISTRAŽIVANJA
- PODRUČJE ZA ISTRAŽIVANJE MOGUĆEG SMJEŠTAJA SUNČEVE ELEKTRANE
- KORIDOR PLANIRANE INFRASTRUKTURNE GRAĐEVINE
- PRUGA GRAČAC-OKLAJ-ŠIBENIK KORIDOR U ISTRAŽIVANJU
- PODRUČJA PRIMJENE POSEBNIH MJERA UREĐENJA I ZAŠTITE
- OBUHVAT OBVEZNE IZRADE URBANISTIČKOG PLANA
- OBUHVAT OBVEZNE IZRADE PROSTORNOG PLANA PODRUČJA POSEBNIH OBLIJEŽJA NP "KRKA"

## SHEMA LISTOVA

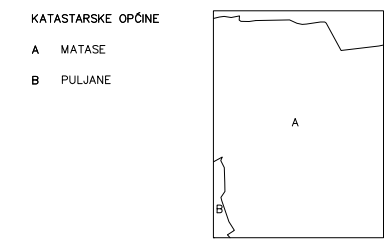


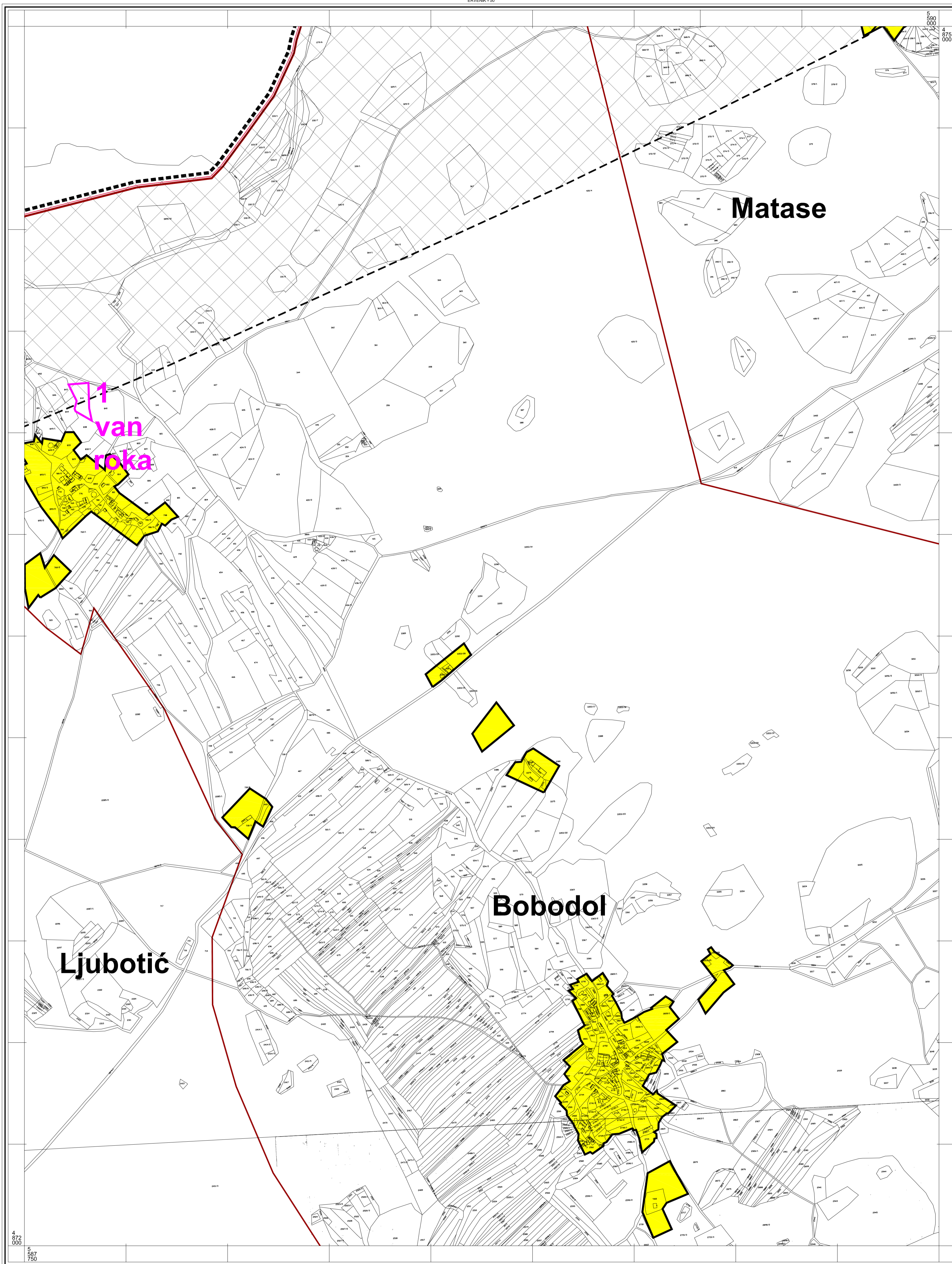
**URBOS**

BIRO ZA PROSTORNO PLANIRANJE, URBANIZAM I ZAŠTITU OKOLIŠA  
d.o.o. SPLIT, Solunat 22

<b>BROJ ELABORATA 615/15</b>		<b>URIJEDLOG PLANA</b>
Županija: ŠIBENSKO - KNINSKA		Općina: OPĆINA PROMINA
Naziv prostornog plana: IZMJENE I DOPUNE PPU OPĆINE PROMINA		
Naziv kartografskog prikaza: GRAĐEVINSKA PODRUČJA NASELJA		
Broj kartografskog prikaza: <b>4.06</b>	Mjerilo kartografskog prikaza: <b>1:5000</b>	
Program mjera za unapređenje stanja u prostoru (službeno glasilo): Službeni vjesnik Šibensko - kninske županije broj 03/13 i 07/14		Odluka predstavničkog tijela o donošenju plana: (službeno glasilo):
Javna rasprava (datum objave):		Javni uvid održan:
Pečat tijela odgovornog za provođenje javne rasprave:		Odgovorna osoba za provođenje javne rasprave: <b>TIHOMIR BUDANKO</b> (ime, prezime i potpis)
Suglasnost na plan prema članku 97. Zakona o prostornom uređenju i gradnji ("Narodne novine" br76/07, 38/09, 55/11, 90/11, 50/12 i 55/12) broj suglasnosti klasa: _____ datum: _____		
Pravna osoba/tijelo koje je izradilo plan: <b>URBOS doo SPLIT</b> Biro za prostorno planiranje,urbanizam i zaštitu okoliša		Odgovorna osoba: <b>MAJA MADIRACA, dipl. oec.</b> (ime, prezime i potpis)
Pečat pravne osobe/tijela koje je izradilo plan:		
Odgovorni voditelj: <b>GORDANA RADMAN, dipl. ing. arh.</b>		
Stručni tim u izradi plana:		
1. <b>GORDANA RADMAN, dipl. ing. arh.</b>		5. <b>LARISA BAČIĆ, dipl. ing. grad.</b>
2. <b>MAJA MADIRACA, dipl. oec.</b>		6. <b>mag. oec., univ. spec. IVANA BUBIĆ</b>
3. <b>JELENA BOROTA, mag. ing. arh.</b>		7. _____
4. <b>dr. sc. ZORAN RADMAN, prof. pol.</b>		8. _____
Pečat predstavničkog tijela:		Predsjednik predstavničkog tijela: <b>DANIJELO DŽAPO</b> (ime, prezime i potpis)
Istovjetnost ovog prostornog plana s izvornikom ovjerava: (ime, prezime i potpis)		Pečat nadležnog tijela:

Mjerilo 1 : 5000

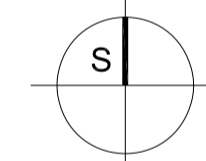
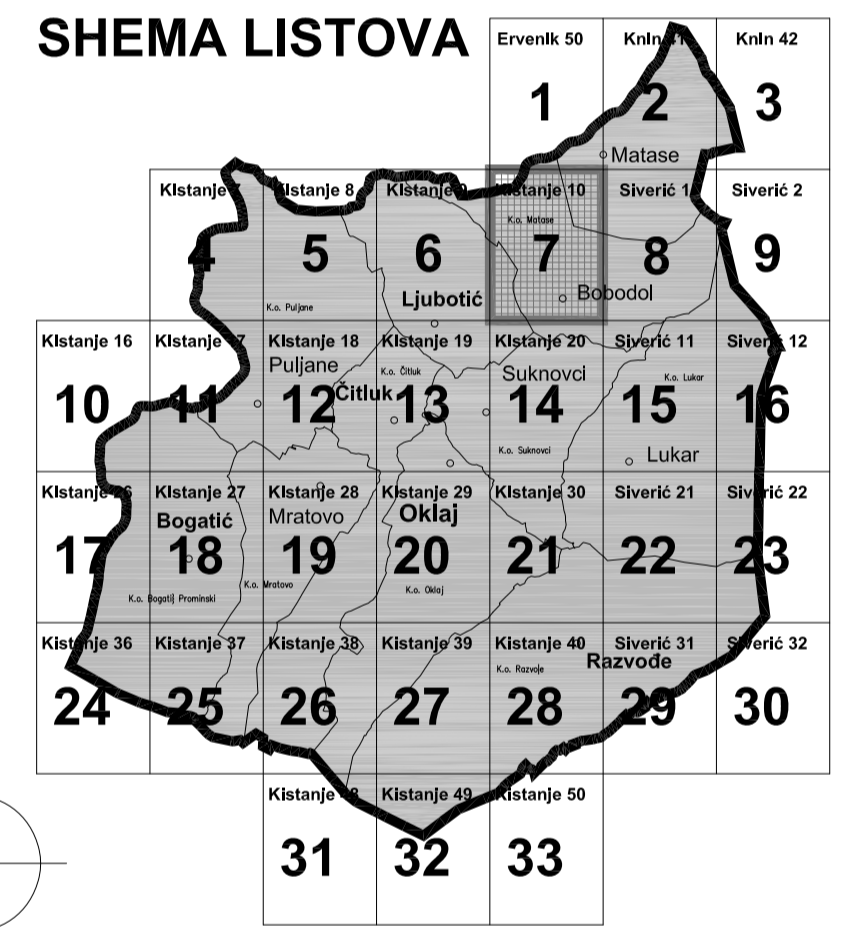




# ŠIBENSKO-KNINSKA ŽUPANIJA OPĆINA PROMINA IZMJENE I DOPUNE PROSTORNOG PLANA UREĐENJA 4.07 GRAĐEVINSKA PODRUČJA

	OBUHVAAT PROSTORNOG PLANA		GOSPODARSKA KOMUNALNO-SERVISNA NAMJENA; TRANSFER STANICA
	TERITORIJALNE I STATISTIČKE GRANICE		POVRŠINE ZA ISKORIŠTAVANJE MINERALNIH SIROVINA
	GRANICA NASELJA		UGOSTITELJSKO TURISTIČKA NAMJENA turistička naselja - T2
	GRANICA KATASTARSKE OPĆINE	<b>INFRASTRUKTURNI SISTAVI</b>	
	POVRŠINE ZA RAZVOJ I UREĐENJE		POTENCIJALNA LOKACIJA VJETROELEK. ZA DALJNJA ISTRAŽIVANJA
	GRAĐEVINSKO PODRUČJE NASELJA IZGRAĐENO		PODRUČJE ZA ISTRAŽIVANJE MOGUĆEG SMJEŠTAJA SUNČEVE ELEKTRANE
	GRAĐEVINSKO PODRUČJE NASELJA NEIZGRAĐENO		KORIDOR PLANIRANE INFRASTRUKTURNE GRAĐEVINE
	PROIZVODNO-POSLOVNA NAMJENA		PRUGA GRAČAC-OKLAJ-ŠIBENIK KORIDOR U ISTRAŽIVANJU
	POVRŠINE IZVAN NASELJA	<b>PODRUČJA PRIMJENE POSEBNIH MJERA UREĐENJA I ZAŠTITE</b>	
	GROBLJE		OBUHVAAT OBVEZNE IZRADE URBANISTIČKOG PLANA
	GOSPODARSKO-PROIZVODNA NAMJENA		OBUHVAAT OBVEZNE IZRADE PROSTORNOG PLANA PODRUČJA POSEBNIH OBLJEŽJA NP "KRKA"
	GOSPODARSKO-PROIZVODNA NAMJENA; SOLARNA ELEKTRANA		
	GOSPODARSKO-PROIZVODNA NAMJENA; GOSPODARENJE GRAB, OTPADOM		
	GOSPODARSKO-PROIZVODNA NAMJENA; EKSPLOATACIJA MINERALNIH SIROVINA		

## SHEMA LISTOVA



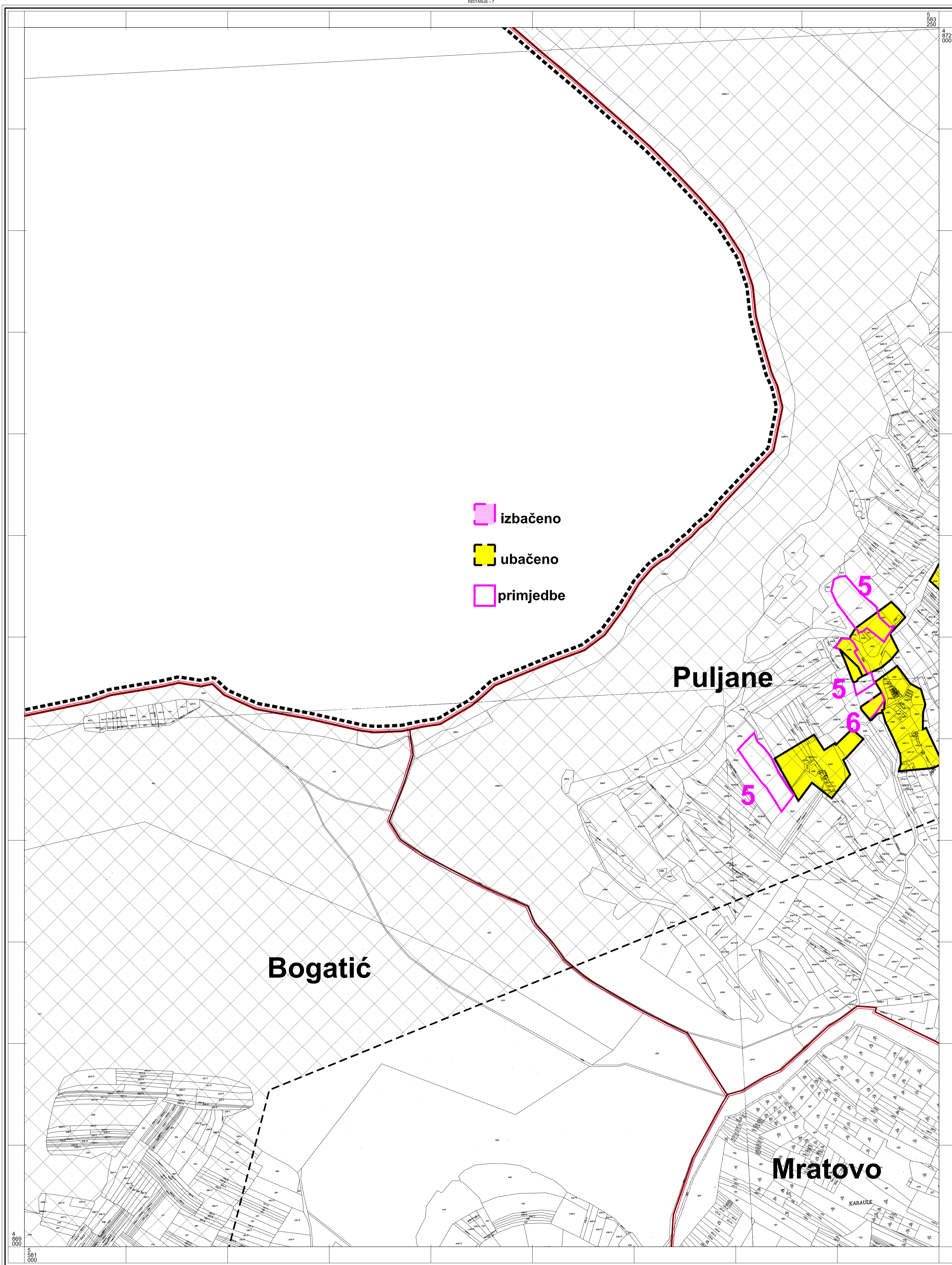
**URBOS**

BIRO ZA PROSTORNO PLANIRANJE, URBANIZAM I ZAŠTITU OKOLIŠA  
d.o.o. SPLIT, Solurat 22

<b>PROJEKAT</b>	
BROJ ELABORATA 615/15 <span style="float: right;">PRIJEDLOG PLANA</span>	
Županija:	ŠIBENSKO - KNINSKA
Općina:	OPĆINA PROMINA
Naziv prostornog plana: IZMJENE I DOPUNE PPU OPĆINE PROMINA	
Naziv kartografskog prikaza: GRAĐEVINSKA PODRUČJA NASELJA	
Broj kartografskog prikaza: <b>4.07</b>	Mjerilo kartografskog prikaza: <b>1:5000</b>
Program mjera za unapređenje stanja u prostoru (službeno glasilo): Službeni vjesnik Šibensko - kninske županije broj 03/13 i 07/14	Odluka predstavničkog tijela o donošenju plana: (službeno glasilo):
Javna rasprava (datum objave):	Javni uvid održan:
Pečat tijela odgovornog za provođenje javne rasprave:	Odgovorna osoba za provođenje javne rasprave: <b>TIHOMIR BUDANKO</b> (ime, prezime i potpis)
Suglasnost na plan prema članku 97. Zakona o prostornom uređenju i gradnji ("Narodne novine" br76/07, 38/09, 55/11, 90/11, 50/12 i 55/12) broj suglasnosti klasa: _____ datum: _____	
Pravna osoba/tijelo koje je izradilo plan: <b>URBOS d.o.o. SPLIT</b> Biro za prostorno planiranje, urbanizam i zaštitu okoliša	
Pečat pravne osobe/tijela koje je izradilo plan:	Odgovorna osoba: <b>MAJA MADIRACA, dipl. oec.</b> (ime, prezime i potpis)
Odgovorni voditelj: <b>GORDANA RADMAN, dipl. ing. arh.</b>	
Stručni tim u izradi plana:	
1. <b>GORDANA RADMAN, dipl. ing. arh.</b>	5. <b>LARISA BAČIĆ, dipl. ing. grad.</b>
2. <b>MAJA MADIRACA, dipl. oec.</b>	6. <b>mag. oec., univ. spec. IVANA BUBIĆ</b>
3. <b>JELENA BOROTA, mag. ing. arh.</b>	7. _____
4. <b>dr. sc. ZORAN RADMAN, prof. pol.</b>	8. _____
Pečat predstavničkog tijela:	Predsjednik predstavničkog tijela: <b>DANIJELO DŽAPO</b> (ime, prezime i potpis)
Istovjetnost ovog prostornog plana s izvornikom ovjerava: (ime, prezime i potpis)	Pečat nadležnog tijela:

Mjerilo 1 : 5000



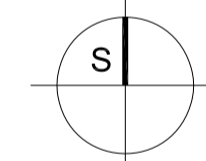
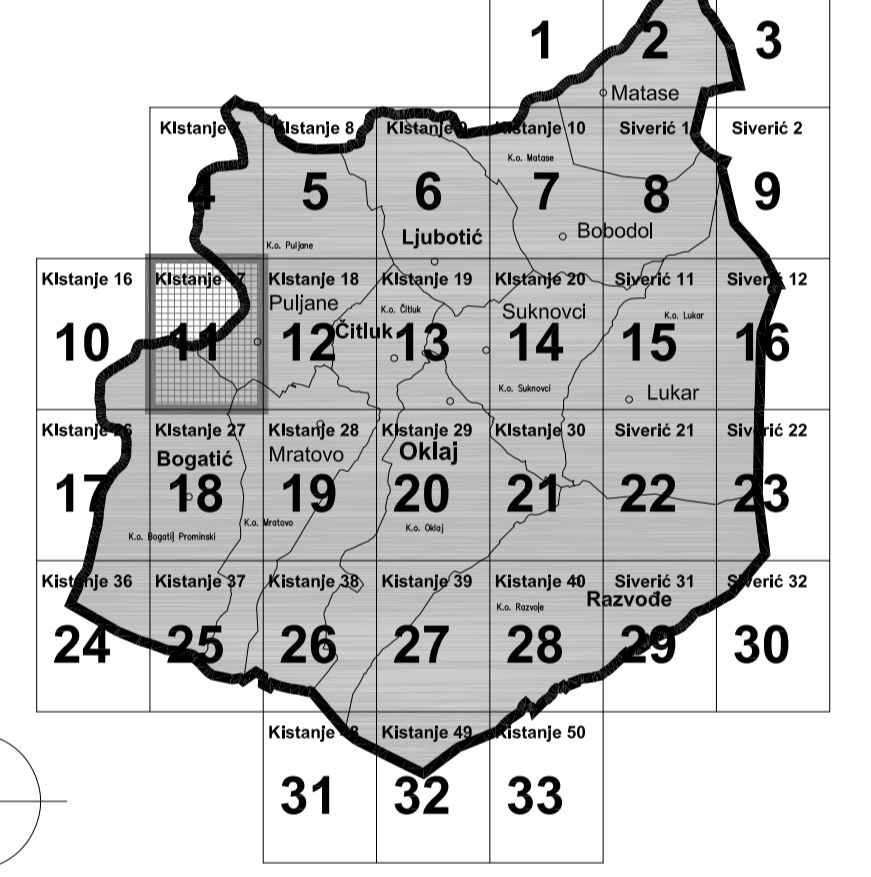


izbačeno  
 ubačeno  
 primjedbe

# ŠIBENSKO-KNINSKA ŽUPANIJA OPĆINA PROMINA IZMJENE I DOPUNE PROSTORNOG PLANA UREĐENJA 4.11 GRAĐEVINSKA PODRUČJA

- OBUHVAT PROSTORNOG PLANA
- TERITORIJALNE I STATISTIČKE GRANICE
- GRANICA NASELJA
- GRANICA KATASTARSKE OPĆINE
- POVRŠINE ZA RAZVOJ I UREĐENJE
- GRAĐEVINSKO PODRUČJE NASELJA IZGRADENO
- GRAĐEVINSKO PODRUČJE NASELJA NEIZGRADENO
- PROIZVODNO-POSLOVNA NAMJENA
- POVRŠINE IZVAN NASELJA
- GROBLJE
- GOSPODARSKO-PROIZVODNA NAMJENA
- GOSPODARSKO-PROIZVODNA NAMJENA; SOLARNA ELEKTRANA
- GOSPODARSKO-PROIZVODNA NAMJENA; GOSPODARENJE GRAB, OTPADOM
- GOSPODARSKO-PROIZVODNA NAMJENA; EKSPLOATACIJA MINERALNIH SIROVINA
- GOSPODARSKA KOMUNALNO-SERVISNA NAMJENA; TRANSFER STANICA
- POVRŠINE ZA ISKORIŠTAVANJE MINERALNIH SIROVINA
- UGOSTITELJSKO TURISTIČKA NAMJENA turistička naselja - T2
- INFRASTRUKTURNI SISTAVI
- POTENCIJALNA LOKACIJA VJETROELEK. ZA DALJNJA ISTRAŽIVANJA
- PODRUČJE ZA ISTRAŽIVANJE MOGUĆEG SMJESTAJA SUNČEVE ELEKTRANE
- KORIDOR PLANIRANE INFRASTRUKTURNE GRAĐEVINE
- PRUGA GRAČAC-OKLAJ-ŠIBENIK KORIDOR U ISTRAŽIVANJU
- PODRUČJA PRIMJENE POSEBNIH MJERA UREĐENJA I ZAŠTITE
- OBUHVAT OBVEZNE IZRADE URBANISTIČKOG PLANA
- OBUHVAT OBVEZNE IZRADE PROSTORNOG PLANA PODRUČJA POSEBNIH OBLJEŽJA NP "KRKA"

SHEMA LISTOVA



**URBOS** BIRO ZA PROSTORNO PLANIRANJE, URBANIZAM I ZAŠTITU OKOLIŠA d.o.o. SPLIT, Solurat 22

BROJ ELABORATA 615/15 PRIJEDLOG PLANA

Županija: ŠIBENSKO - KNINSKA  
 Općina: OPĆINA PROMINA

Naziv prostornog plana: IZMJENE I DOPUNE PPU OPĆINE PROMINA

Naziv kartografskog prikaza: GRAĐEVINSKA PODRUČJA NASELJA

Broj kartografskog prikaza: **4.11** Mjerilo kartografskog prikaza: **1:5000**

Program mjera za unapređenje stanja u prostoru (službeno glasilo): Službeni vjesnik Šibensko - kninske županije broj 03/13 i 07/14  
 Odluka predstavničkog tijela o donošenju plana: (službeno glasilo):

Javna rasprava (datum objave):  
 Javni uvid održan:

Pečat tijela odgovornog za provođenje javne rasprave:  
 Odgovorna osoba za provođenje javne rasprave:  
 TIHOMIR BUDANKO  
 (ime, prezime i potpis)

Suglasnost na plan prema članku 97. Zakona o prostornom uređenju i gradnji ("Narodne novine" br76/07, 38/09, 55/11, 90/11, 50/12 i 55/12) broj suglasnosti klasa:  
 datum:

Pravna osoba/tijelo koje je izradilo plan: **URBOS doo SPLIT**  
 Biro za prostorno planiranje, urbanizam i zaštitu okoliša

Pečat pravne osobe/tijela koje je izradilo plan:  
 Odgovorna osoba:  
 MAJA MADIRACA, dipl. oec.  
 (ime, prezime i potpis)

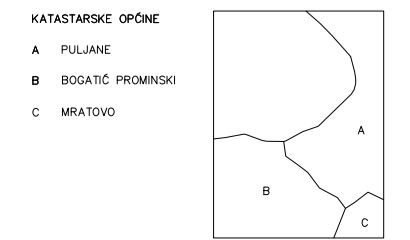
Odgovorni voditelj: GORDANA RADMAN, dipl. ing. arh.

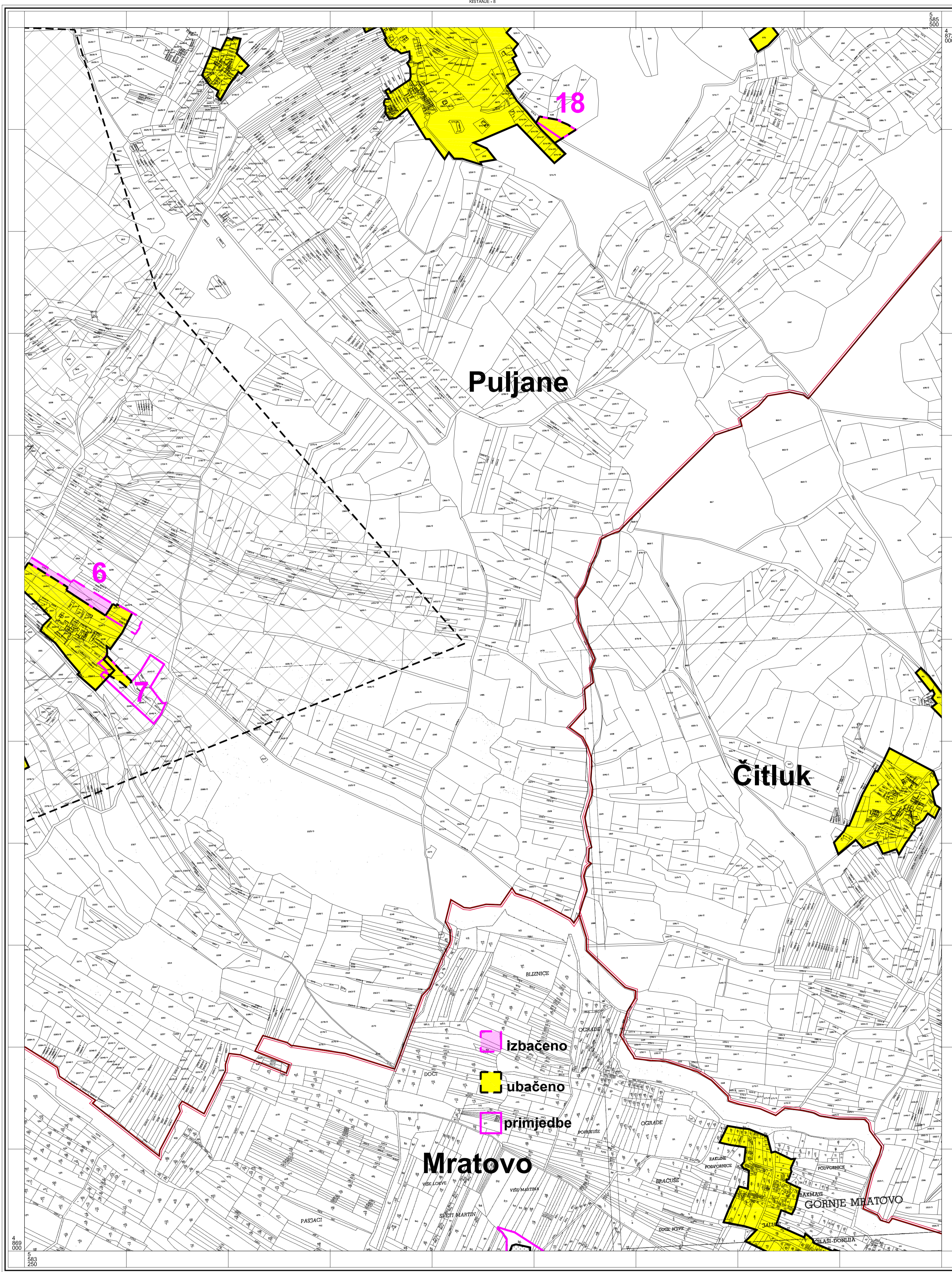
Stručni tim u izradi plana:  
 1. GORDANA RADMAN, dipl. ing. arh.  
 2. MAJA MADIRACA, dipl. oec.  
 3. JELENA BOROTA, mag. ing. arh.  
 4. dr. sc. ZORAN RADMAN, prof. pol.  
 5. LARISA BAČIĆ, dipl. ing. grad.  
 6. mag. oec., univ. spec. IVANA BUBIĆ  
 7.  
 8.

Pečat predstavničkog tijela:  
 Predsjednik predstavničkog tijela:  
 DANIJEL DŽAPO  
 (ime, prezime i potpis)

Istovjetnost ovog prostornog plana s izvornikom ovjerava:  
 Pečat nadležnog tijela:  
 (ime, prezime i potpis)

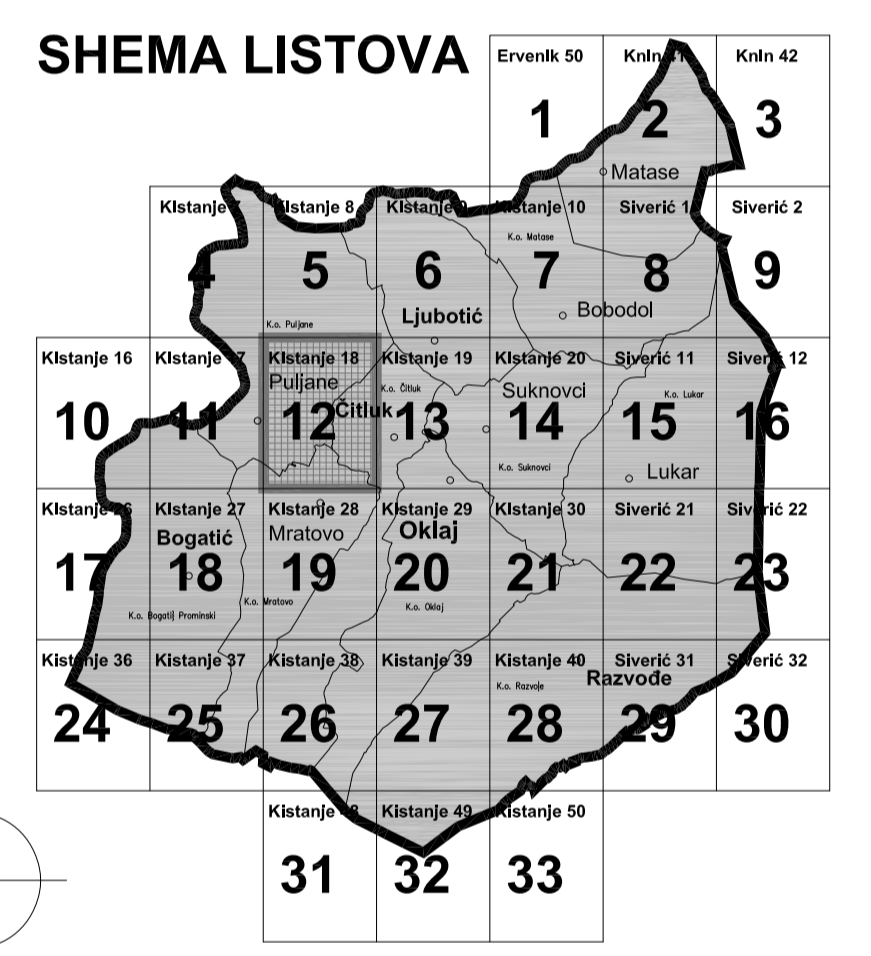
Mjerilo 1 : 5000





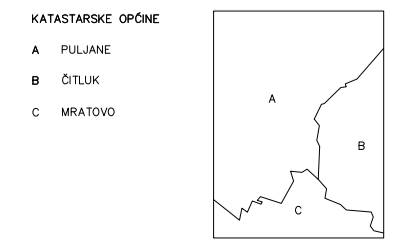
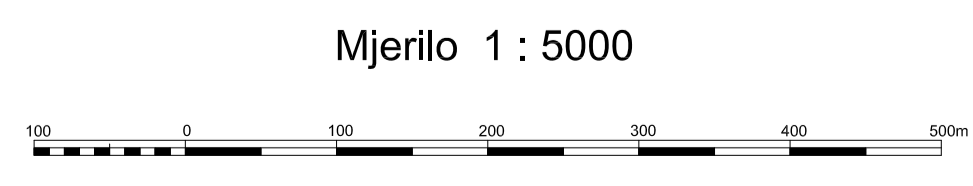
# ŠIBENSKO-KNINSKA ŽUPANIJA OPĆINA PROMINA IZMJENE I DOPUNE PROSTORNOG PLANA UREĐENJA 4.12 GRAĐEVINSKA PODRUČJA

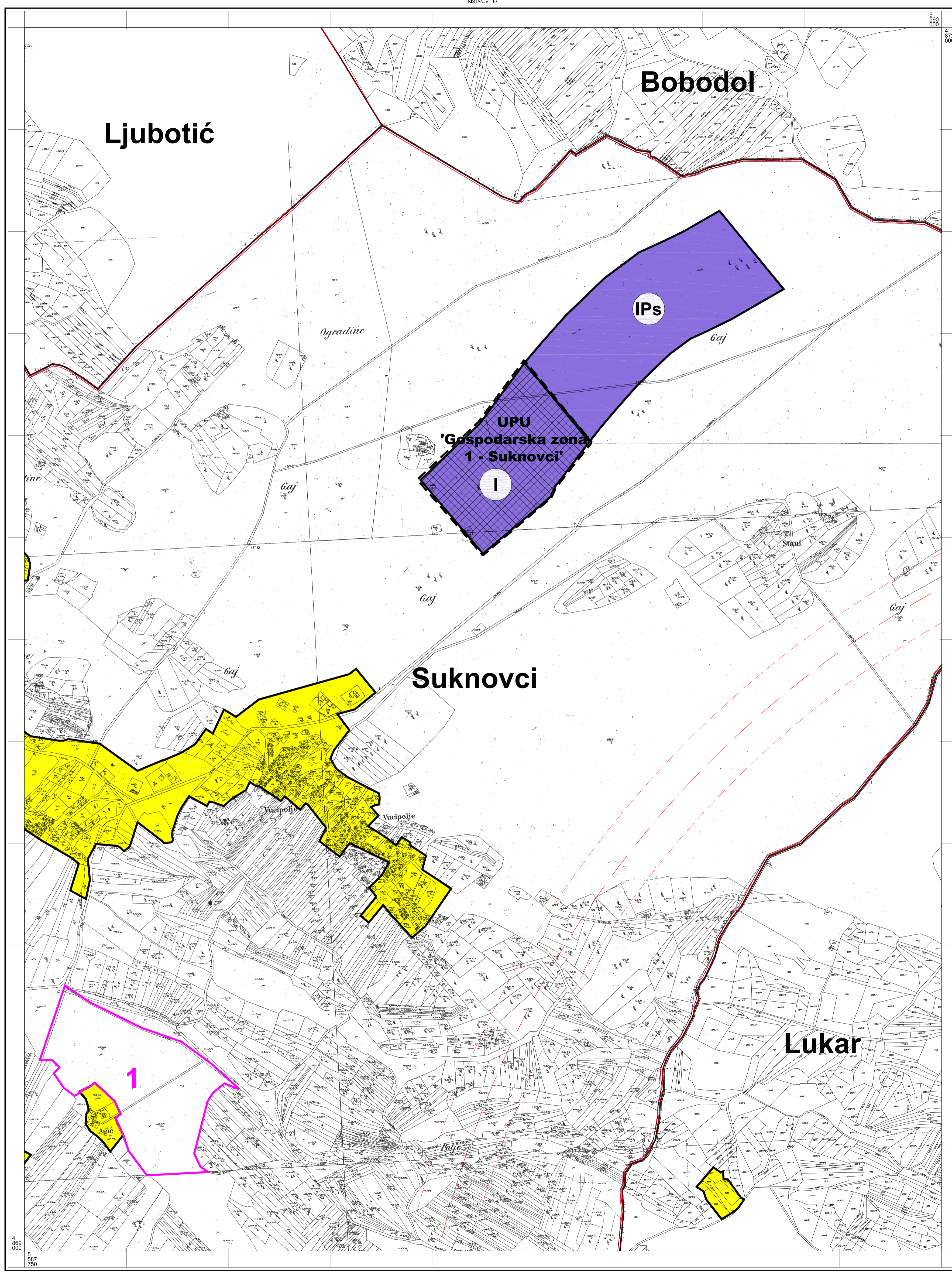
- OBUHVAT PROSTORNOG PLANA
- TERITORIJALNE I STATISTIČKE GRANICE
- GRANICA NASELJA
- GRANICA KATASTARSKE OPĆINE
- POVRŠINE ZA RAZVOJ I UREĐENJE  
GRAĐEVINSKO PODRUČJE NASELJA IZGRAĐENO
- GRAĐEVINSKO PODRUČJE NASELJA NEIZGRAĐENO
- PROIZVODNO-POSLOVNA NAMJENA
- POVRŠINE IZVAN NASELJA  
GROBLJE
- GOSPODARSKO-PROIZVODNA NAMJENA
- GOSPODARSKO-PROIZVODNA NAMJENA; SOLARNA ELEKTRANA
- GOSPODARSKO-PROIZVODNA NAMJENA; GOSPODARENJE GRAB, OTPADOM
- GOSPODARSKO-PROIZVODNA NAMJENA; EKSPLOATACIJA MINERALNIH SIROVINA
- GOSPODARSKA KOMUNALNO-SERVISNA NAMJENA; TRANSFER STANICA
- POVRŠINE ZA ISKORIŠTAVANJE MINERALNIH SIROVINA
- UGOSTITELJSKO TURISTIČKA NAMJENA turistička naselja - T2
- INFRASTRUKTURNI SISTAVI  
POTENCIJALNA LOKACIJA VJETROELEK. ZA DALJNJA ISTRAŽIVANJA
- PODRUČJE ZA ISTRAŽIVANJE MOGUĆEG SMJEŠTAJA SUNČEVE ELEKTRANE
- KORIDOR PLANIRANE INFRASTRUKTURNE GRAĐEVINE
- PRUGA GRAČAC-OKLAJ-ŠIBENIK KORIDOR U ISTRAŽIVANJU
- PODRUČJA PRIMJENE POSEBNIH MJERA UREĐENJA I ZAŠTITE
- OBUHVAT OBEZNE IZRADE URBANISTIČKOG PLANA
- OBUHVAT OBEZNE IZRADE PROSTORNOG PLANA PODRUČJA POSEBNIH OBLJEŽJA NP "KRKA"



**URBOS** BIRO ZA PROSTORNO PLANIRANJE, URBANIZAM I ZAŠTITU OKOLIŠA d.o.o. SPLIT, Solutur 22

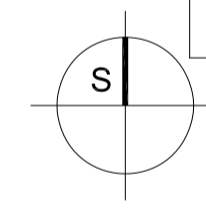
BROJ ELABORATA 615/15		PRIJEDLOG PLANA
Županija:	ŠIBENSKO - KNINSKA	
Općina:	OPĆINA PROMINA	
Naziv prostornog plana:	IZMJENE I DOPUNE PPU OPĆINE PROMINA	
Naziv kartografskog prikaza:	GRAĐEVINSKA PODRUČJA NASELJA	
Broj kartografskog prikaza:	<b>4.12</b>	Mjerilo kartografskog prikaza: <b>1:5000</b>
Program mjera za unapređenje stanja u prostoru (službeno glasilo): Službeni vjesnik Šibensko - kninske županije broj 03/13 i 07/14	Odluka predstavničkog tijela o donošenju plana: (službeno glasilo):	
Javna rasprava (datum objave):	Javni uvid održan:	
Pečat tijela odgovornog za provođenje javne rasprave:	Odgovorna osoba za provođenje javne rasprave: <b>TIHOMIR BUDANKO</b> (ime, prezime i potpis)	
Suglasnost na plan prema članku 97. Zakona o prostornom uređenju i gradnji ("Narodne novine" br76/07, 38/09, 55/11, 90/11, 50/12 i 55/12) broj suglasnosti klasa: _____ datum: _____		
Pravna osoba/tijelo koje je izradilo plan: <b>URBOS doo SPLIT</b> Biro za prostorno planiranje, urbanizam i zaštitu okoliša	Odgovorna osoba:	
Pečat pravne osobe/tijela koje je izradilo plan:	<b>MAJA MADIRACA, dipl. oec.</b> (ime, prezime i potpis)	
Odgovorni voditelj: <b>GORDANA RADMAN, dipl. ing. arh.</b>		
Stručni tim u izradi plana: 1. <b>GORDANA RADMAN, dipl. ing. arh.</b> 2. <b>MAJA MADIRACA, dipl. oec.</b> 3. <b>JELENA BOROTA, mag. ing. arh.</b> 4. <b>dr. sc. ZORAN RADMAN, prof. pol.</b>	5. <b>LARISA BAČIĆ, dipl. ing. grad.</b> 6. <b>mag. oec., univ. spec. IVANA BUBIĆ</b> 7. _____ 8. _____	
Pečat predstavničkog tijela:	Predsjednik predstavničkog tijela: <b>DANIJELO DŽAPO</b> (ime, prezime i potpis)	
Istovjetnost ovog prostornog plana s izvornikom ovjerava: (ime, prezime i potpis)	Pečat nadležnog tijela:	





# ŠIBENSKO-KNINSKA ŽUPANIJA OPĆINA PROMINA IZMJENE I DOPUNE PROSTORNOG PLANA UREĐENJA 4.14 GRAĐEVINSKA PODRUČJA

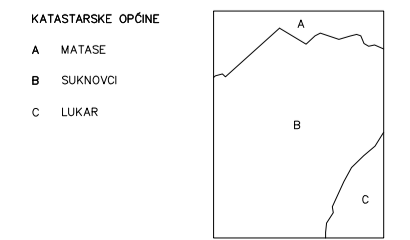
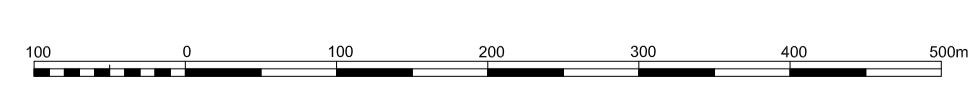
- OBUHVAT PROSTORNOG PLANA
- TERITORIJALNE I STATISTIČKE GRANICE
- GRANICA NASELJA
- GRANICA KATASTARSKE OPĆINE
- POVRŠINE ZA RAZVOJ I UREĐENJE  
GRAĐEVINSKO PODRUČJE NASELJA IZGRAĐENO
- GRAĐEVINSKO PODRUČJE NASELJA NEIZGRAĐENO
- PROIZVODNO-POSLOVNA NAMJENA
- POVRŠINE IZVAN NASELJA  
GROBLJE
- GOSPODARSKO-PROIZVODNA NAMJENA
- GOSPODARSKO-PROIZVODNA NAMJENA; SOLARNA ELEKTRANA
- GOSPODARSKO-PROIZVODNA NAMJENA; GOSPODARENJE GRAB, OTPADOM
- GOSPODARSKO-PROIZVODNA NAMJENA; EKSPLOATACIJA MINERALNIH SIROVINA
- GOSPODARSKA KOMUNALNO-SERVISNA NAMJENA; TRANSFER STANICA
- POVRŠINE ZA ISKORIŠTAVANJE MINERALNIH SIROVINA
- UGOSTITELJSKO TURISTIČKA NAMJENA turistička naselja - T2
- INFRASTRUKTURNI SISTAVI  
POTENCIJALNA LOKACIJA VJETROELEK. ZA DALJNJA ISTRAŽIVANJA
- PODRUČJE ZA ISTRAŽIVANJE MOGUĆEG SMJEŠTAJA SUNČEVE ELEKTRANE
- KORIDOR PLANIRANE INFRASTRUKTURNE GRAĐEVINE
- PRUGA GRAČAC-OKLAJ-ŠIBENIK KORIDOR U ISTRAŽIVANJU
- PODRUČJA PRIMJENE POSEBNIH MJERA UREĐENJA I ZAŠTITE
- OBUHVAT OBVEZNE IZRADE URBANISTIČKOG PLANA
- OBUHVAT OBVEZNE IZRADE PROSTORNOG PLANA PODRUČJA POSEBNIH OBLJEŽJA NP "KRKA"



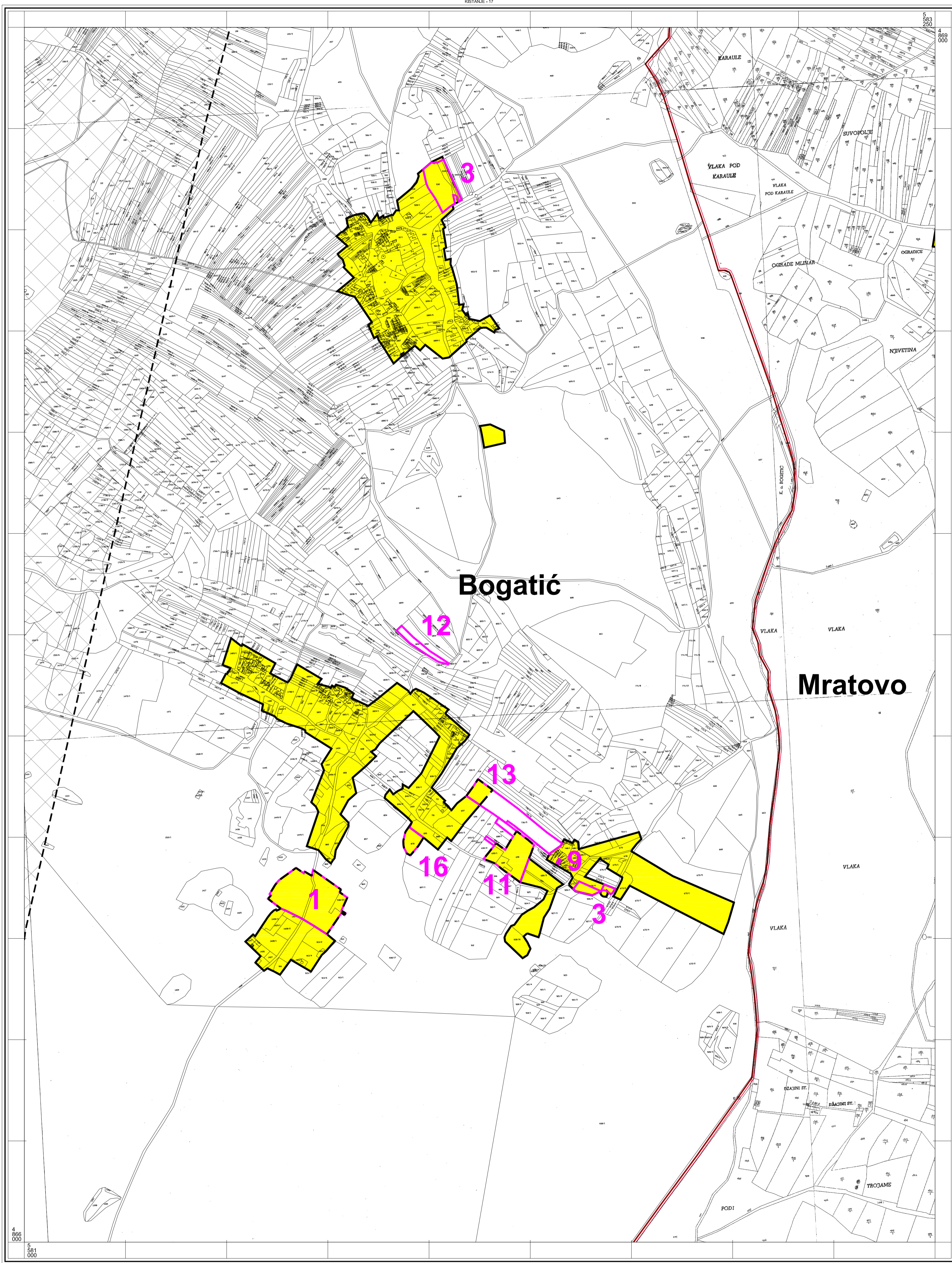
**URBOS** BIRO ZA PROSTORNO PLANIRANJE, URBANIZAM I ZAŠTITU OKOLIŠA d.o.o. SPLIT, Solutar 22

BROJ ELABORATA 615/15		PRIJEDLOG PLANA
Županija:	ŠIBENSKO - KNINSKA	
Općina:	OPĆINA PROMINA	
Naziv prostornog plana:	IZMJENE I DOPUNE PPU OPĆINE PROMINA	
Naziv kartografskog prikaza:	GRAĐEVINSKA PODRUČJA NASELJA	
Broj kartografskog prikaza:	<b>4.14</b>	Mjerilo kartografskog prikaza: <b>1:5000</b>
Program mjera za unapređenje stanja u prostoru (službeno glasilo): Službeni vjesnik Šibensko - kninske županije broj 03/13 i 07/14	Odluka predstavničkog tijela o donošenju plana: (službeno glasilo):	
Javna rasprava (datum objave):	Javni uvid održan:	
Pečat tijela odgovornog za provođenje javne rasprave:	Odgovorna osoba za provođenje javne rasprave: <b>TIHOMIR BUDANKO</b> (ime, prezime i potpis)	
Suglasnost na plan prema članku 97. Zakona o prostornom uređenju i gradnji ("Narodne novine" br76/07, 38/09, 55/11, 90/11, 50/12 i 55/12) broj suglasnosti klasa: _____ datum: _____		
Pravna osoba/tijelo koje je izradilo plan: <b>URBOS d.o.o. SPLIT</b> Biro za prostorno planiranje, urbanizam i zaštitu okoliša		
Pečat pravne osobe/tijela koje je izradilo plan:	Odgovorna osoba: <b>MAJA MADIRACA, dipl. oec.</b> (ime, prezime i potpis)	
Odgovorni voditelj:	<b>GORDANA RADMAN, dipl. ing. arh.</b>	
Stručni tim u izradi plana:		
1. <b>GORDANA RADMAN, dipl. ing. arh.</b>	5. <b>LARISA BAČIĆ, dipl. ing. grad.</b>	
2. <b>MAJA MADIRACA, dipl. oec.</b>	6. <b>mag. oec., univ. spec. IVANA BUBIĆ</b>	
3. <b>JELENA BOROTA, mag. ing. arh.</b>	7. _____	
4. <b>dr. sc. ZORAN RADMAN, prof. pol.</b>	8. _____	
Pečat predstavničkog tijela:	Predsjednik predstavničkog tijela: <b>DANIJELO DŽAPO</b> (ime, prezime i potpis)	
Istovjetnost ovog prostornog plana s izvornikom ovjerava: (ime, prezime i potpis)	Pečat nadležnog tijela:	

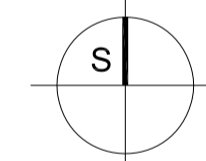
Mjerilo 1 : 5000



ŠIBENSKO-KNINSKA ŽUPANIJA  
**OPĆINA PROMINA**  
**IZMJENE I DOPUNE**  
**PROSTORNOG PLANA**  
**UREĐENJA**  
**4.18**  
**GRAĐEVINSKA PODRUČJA**



- OBUHVAT PROSTORNOG PLANA
- TERITORIJALNE I STATISTIČKE GRANICE
- GRANICA NASELJA
- GRANICA KATASTARSKE OPĆINE
- POVRŠINE ZA RAZVOJ I UREĐENJE
- GRAĐEVINSKO PODRUČJE NASELJA IZGRABENO
- GRAĐEVINSKO PODRUČJE NASELJA NEIZGRABENO
- PROIZVODNO-POSLOVNA NAMJENA
- POVRŠINE IZVAN NASELJA
- GROBLJE
- GOSPODARSKO-PROIZVODNA NAMJENA
- GOSPODARSKO-PROIZVODNA NAMJENA; SOLARNA ELEKTRANA
- GOSPODARSKO-PROIZVODNA NAMJENA; GOSPODARENJE GRAB, OTPADOM
- GOSPODARSKO-PROIZVODNA NAMJENA; EKSPLOATACIJA MINERALNIH SIROVINA
- K3 GOSPODARSKA KOMUNALNO-SERVISNA NAMJENA; TRANSFER STANIKA
- E3 POVRŠINE ZA ISKORIŠTAVANJE MINERALNIH SIROVINA
- T2 UGOSTITELJSKO TURISTIČKA NAMJENA turistička naselja - T2
- INFRASTRUKTURNI SISTAVI
- POTENCIJALNA LOKACIJA VJETROELEK. ZA DALJNJA ISTRAŽIVANJA
- PODRUČJE ZA ISTRAŽIVANJE MOGUĆEG SMJEŠTAJA SUNČEVE ELEKTRANE
- KORIDOR PLANIRANE INFRASTRUKTURNE GRAĐEVINE
- PRUGA GRAČAC-OKLAJ-ŠIBENIK KORIDOR U ISTRAŽIVANJU
- PODRUČJA PRIMJENE POSEBNIH MJERA UREĐENJA I ZAŠTITE
- OBUHVAT OBEZBEĐENJE IZRADE URBANISTIČKOG PLANA
- OBUHVAT OBEZBEĐENJE IZRADE PROSTORNOG PLANA PODRUČJA POSEBNIH OBLJEŽJA NP "KRKA"



**URBOS** BIRU ZA PROSTORNO PLANIRANJE, URBANIZAM I ZAŠTITU OKOLIŠA d.o.o. SPLIT, Solunat 22

**BROJ ELABORATA 615/15** PRIJEDLOG PLANA

Županija: ŠIBENSKO - KNINSKA  
 Općina: OPĆINA PROMINA

Naziv prostornog plana: IZMJENE I DOPUNE PPU OPĆINE PROMINA

Naziv kartografskog prikaza: GRAĐEVINSKA PODRUČJA NASELJA

Broj kartografskog prikaza: **4.18** Mjerilo kartografskog prikaza: **1:5000**

Program mjera za unapređenje stanja u prostoru (službeno glasilo): Službeni vjesnik Šibensko - kninske županije broj 03/13 i 07/14

Odluka predstavničkog tijela o donošenju plana: (službeno glasilo):

Javna rasprava (datum objave): Javni uvid održan:

Pečat tijela odgovornog za provođenje javne rasprave: Odgovorna osoba za provođenje javne rasprave: **TIHOMIR BUDANKO** (ime, prezime i potpis)

Suglasnost na plan prema članku 97. Zakona o prostornom uređenju i gradnji ("Narodne novine" br76/07, 38/09, 55/11, 90/11, 50/12 i 55/12) broj suglasnosti klasa: datum:

Pravna osoba/tijelo koje je izradilo plan: **URBOS doo SPLIT** Biro za prostorno planiranje,urbanizam i zaštitu okoliša

Pečat pravne osobe/tijela koje je izradilo plan: Odgovorna osoba: **MAJA MADIRACA, dipl. oec.** (ime, prezime i potpis)

Odgovorni voditelj: **GORDANA RADMAN, dipl. ing. arh.**

Stručni tim u izradi plana:

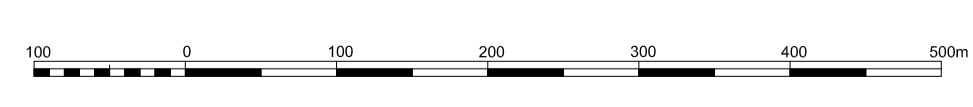
1. GORDANA RADMAN, dipl. ing. arh.	5. LARISA BAČIĆ, dipl. ing. grad.
2. MAJA MADIRACA, dipl. oec.	6. mag. oec., univ. spec. IVANA BUBIĆ
3. JELENA BOROTA, mag. ing. arh.	7.
4. dr. sc. ZORAN RADMAN, prof. pol.	8.

Pečat predstavničkog tijela: Predsjednik predstavničkog tijela: **DANIJEL DŽAPO** (ime, prezime i potpis)

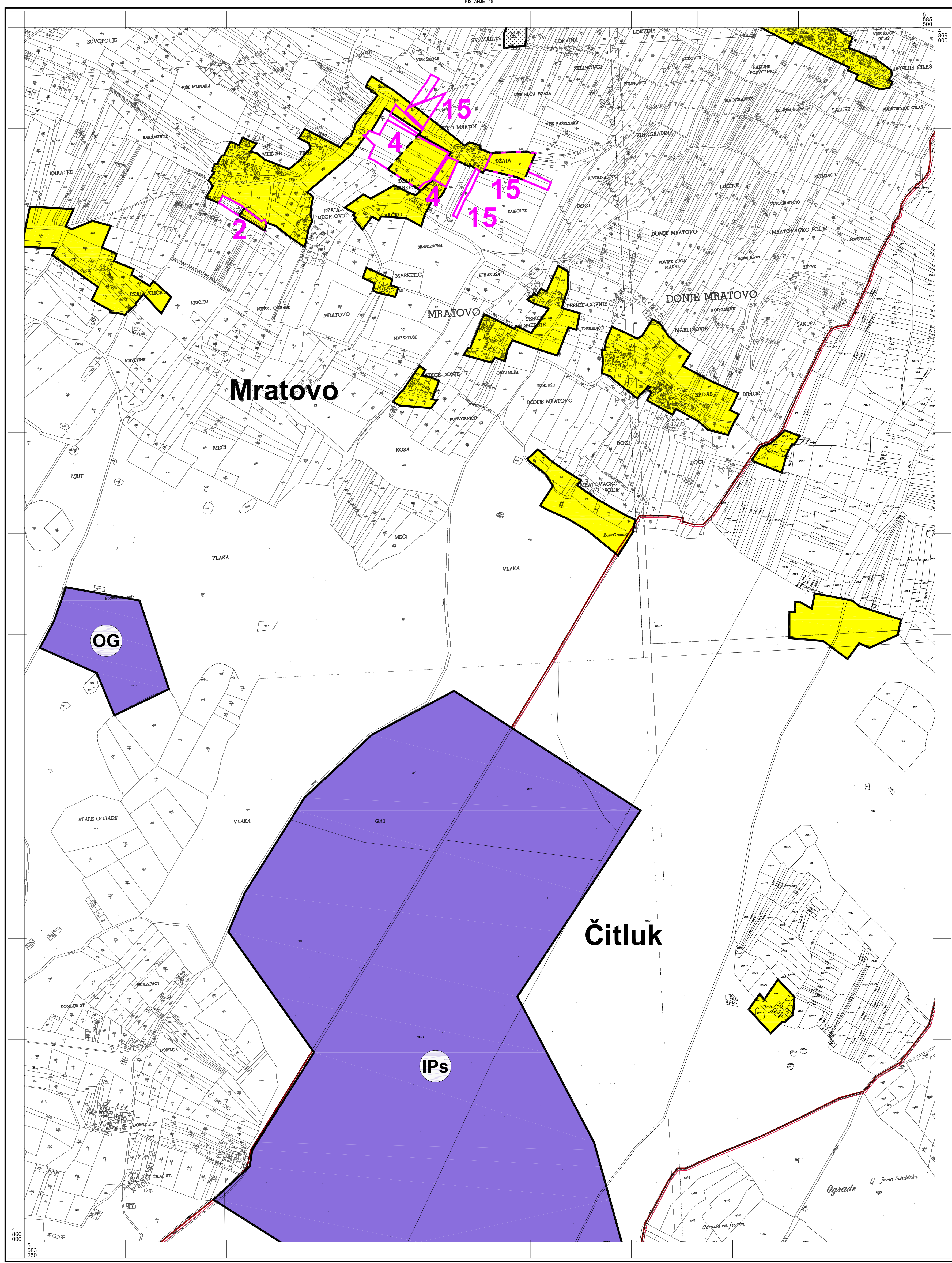
Istovjetnost ovog prostornog plana s izvornikom ovjerava: Pečat nadležnog tijela:

(ime, prezime i potpis)

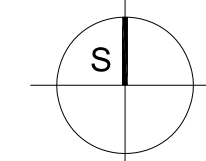
Mjerilo 1 : 5000



ŠIBENSKO-KNINSKA ŽUPANIJA  
**OPĆINA PROMINA**  
**IZMJENE I DOPUNE**  
**PROSTORNOG PLANA**  
**UREĐENJA**  
**4.19**  
**GRAĐEVINSKA PODRUČJA**



- OBUHVAT PROSTORNOG PLANA
- TERITORIJALNE I STATISTIČKE GRANICE
- GRANICA NASELJA
- GRANICA KATASTARSKE OPĆINE
- POVRŠINE ZA RAZVOJ I UREĐENJE
- GRAĐEVINSKO PODRUČJE NASELJA IZGRAĐENO
- GRAĐEVINSKO PODRUČJE NASELJA NEIZGRAĐENO
- I K1 PROIZVODNO-POSLOVNA NAMJENA
- POVRŠINE IZVAN NASELJA
- GROBLJE
- I GOSPODARSKO-PROIZVODNA NAMJENA
- IPs GOSPODARSKO-PROIZVODNA NAMJENA; SOLARNA ELEKTRANA
- OG GOSPODARSKO-PROIZVODNA NAMJENA; GOSPODARENJE GRAB, OTPADOM
- IE GOSPODARSKO-PROIZVODNA NAMJENA; EKSPLOATACIJA MINERALNIH SIROVINA
- K3 GOSPODARSKA KOMUNALNO-SERVISNA NAMJENA; TRANSFER STANICA
- E3 POVRŠINE ZA ISKORIŠTAVANJE MINERALNIH SIROVINA
- T2 UGOSTITELJSKO TURISTIČKA NAMJENA turistička naselja - T2
- INFRASTRUKTURNI SISTAVI
- POTENCIJALNA LOKACIJA VJETROELEK. ZA DALJNJA ISTRAŽIVANJA
- PODRUČJE ZA ISTRAŽIVANJE MOGUĆEG SMJEŠTAJA SUNČEVE ELEKTRANE
- KORIDOR PLANIRANE INFRASTRUKTURNE GRAĐEVINE
- PRUGA GRAČAC-OKLAJ-ŠIBENIK KORIDOR U ISTRAŽIVANJU
- PODRUČJA PRIMJENE POSEBNIH MJERA UREĐENJA I ZAŠTITE
- OBUHVAT OBEZBE NEIZRADE URBANISTIČKOG PLANA
- OBUHVAT OBEZBE NEIZRADE PROSTORNOG PLANA PODRUČJA POSEBNIH OBLJEŽJA NP "KRKA"



**URBOS** BIRU ZA PROSTORNO PLANIRANJE, URBANIZAM I ZAŠTITU OKOLIŠA d.o.o. SPLIT, Solart 22

**BROJ ELABORATA 615/15** PRIJEDLOG PLANA

Županija: ŠIBENSKO - KNINSKA  
 Općina: OPĆINA PROMINA

Naziv prostornog plana: IZMJENE I DOPUNE PPU OPĆINE PROMINA

Naziv kartografskog prikaza: GRAĐEVINSKA PODRUČJA NASELJA

Broj kartografskog prikaza: **4.19** Mjerilo kartografskog prikaza: **1:5000**

Program mjera za unapređenje stanja u prostoru (službeno glasilo): Službeni vjesnik Šibensko - kninske županije broj 03/13 i 07/14  
 Odluka predstavničkog tijela o donošenju plana: (službeno glasilo):

Javna rasprava (datum objave):  
 Javni uvid održan:

Pečat tijela odgovornog za provođenje javne rasprave:  
 Odgovorna osoba za provođenje javne rasprave:  
**TIHOMIR BUDANKO**  
 (ime, prezime i potpis)

Suglasnost na plan prema članku 97. Zakona o prostornom uređenju i gradnji ("Narodne novine" b7/6/07, 38/09, 55/11, 90/11, 50/12 i 55/12) broj suglasnosti klasa:  
 datum:

Pravna osoba/tijelo koje je izradilo plan: **URBOS doo SPLIT**  
 Biro za prostorno planiranje, urbanizam i zaštitu okoliša

Pečat pravne osobe/tijela koje je izradilo plan:  
 Odgovorna osoba:  
**MAJA MADIRACA, dipl. oec.**  
 (ime, prezime i potpis)

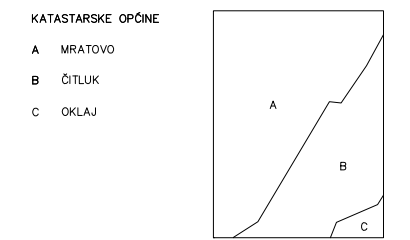
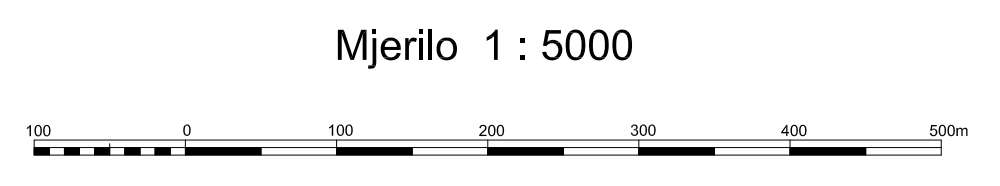
Odgovorni voditelj: **GORDANA RADMAN, dipl. ing. arh.**

Stručni tim u izradi plana:  
 1. **GORDANA RADMAN, dipl. ing. arh.**  
 2. **MAJA MADIRACA, dipl. oec.**  
 3. **JELENA BOROTA, mag. ing. arh.**  
 4. **dr. sc. ZORAN RADMAN, prof. pol.**  
 5. **LARISA BAČIĆ, dipl. ing. grad.**  
 6. **mag. oec., univ. spec. IVANA BUBIĆ**  
 7.  
 8.

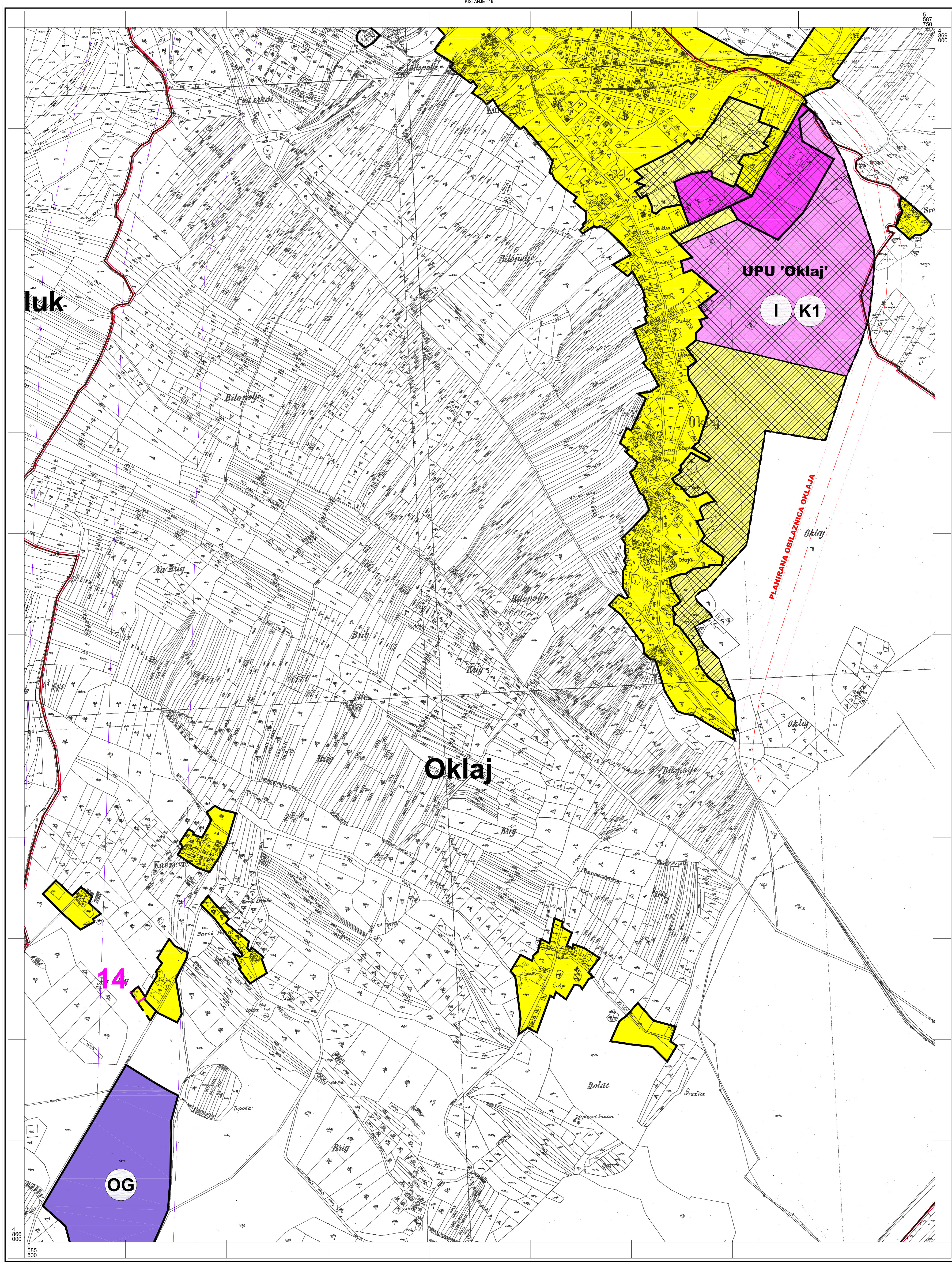
Pečat predstavničkog tijela:  
 Predsjednik predstavničkog tijela:  
**DANIJELO DŽAPO**  
 (ime, prezime i potpis)

Istovjetnost ovog prostornog plana s izvornikom  
 ovjerava:  
 (ime, prezime i potpis)

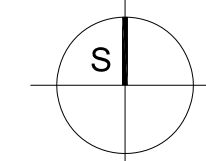
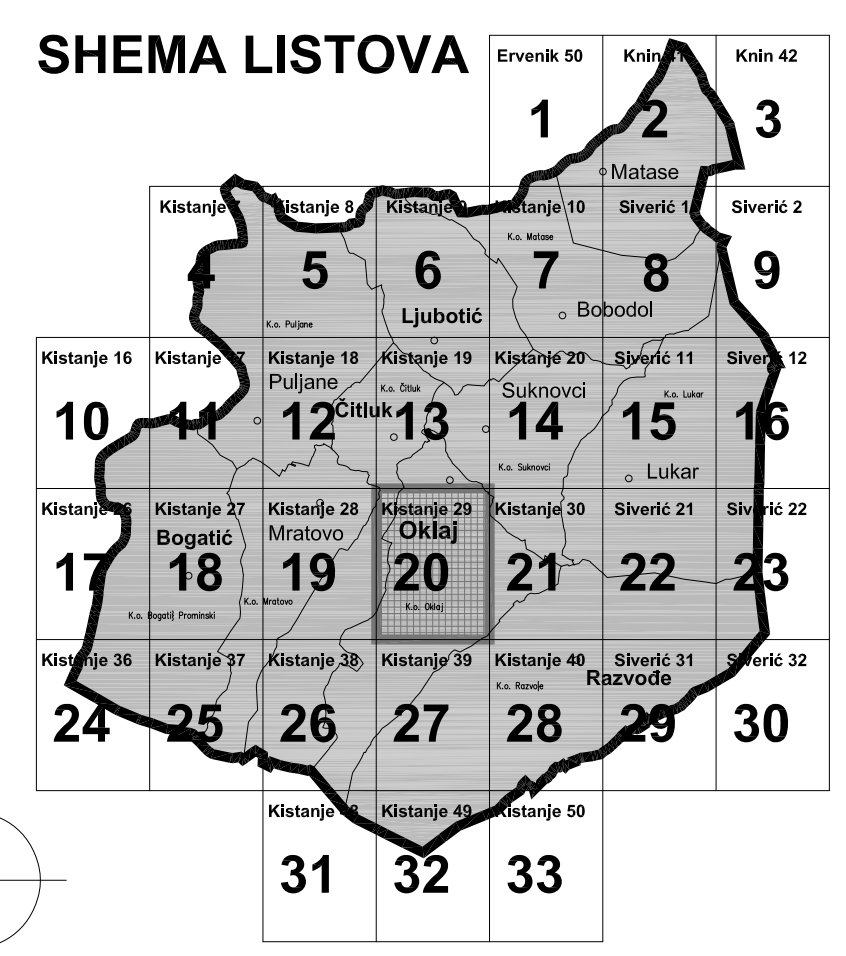
Pečat nadležnog tijela:



# ŠIBENSKO-KNINSKA ŽUPANIJA OPĆINA PROMINA IZMJENE I DOPUNE PROSTORNOG PLANA UREĐENJA 4.20 GRAĐEVINSKA PODRUČJA



- OBUHVAT PROSTORNOG PLANA
- TERITORIJALNE I STATISTIČKE GRANICE
- GRANICA NASELJA
- GRANICA KATASTARSKE OPĆINE
- POVRŠINE ZA RAZVOJ I UREĐENJE
- GRAĐEVINSKO PODRUČJE NASELJA IZGRAĐENO
- GRAĐEVINSKO PODRUČJE NASELJA NEIZGRAĐENO
- PROIZVODNO-POSLOVNA NAMJENA
- POVRŠINE IZVAN NASELJA
- GROBLJE
- GOSPODARSKO-PROIZVODNA NAMJENA
- GOSPODARSKO-PROIZVODNA NAMJENA; SOLARNA ELEKTRANA
- GOSPODARSKO-PROIZVODNA NAMJENA; GOSPODARENJE GRAB, OTPADOM
- GOSPODARSKO-PROIZVODNA NAMJENA; EKSPLOATACIJA MINERALNIH SIROVINA
- GOSPODARSKA KOMUNALNO-SERVISNA NAMJENA; TRANSFER STANICA
- POVRŠINE ZA ISKORIŠTAVANJE MINERALNIH SIROVINA
- UGOSTITELJSKO TURISTIČKA NAMJENA turistička naselja - T2
- INFRASTRUKTURNI SISTAVI
- POTENCIJALNA LOKACIJA VJETROELEK. ZA DALJNJA ISTRAŽIVANJA
- PODRUČJE ZA ISTRAŽIVANJE MOGUĆEG SMJEŠTAJA SUNČEVE ELEKTRANE
- KORIDOR PLANIRANE INFRASTRUKTURNE GRAĐEVINE
- PRUGA GRAČAC-OKLAJ-ŠIBENIK KORIDOR U ISTRAŽIVANJU
- PODRUČJA PRIMJENE POSEBNIH MJERA UREĐENJA I ZAŠTITE
- OBUHVAT OBEZNE IZRADE URBANISTIČKOG PLANA
- OBUHVAT OBEZNE IZRADE PROSTORNOG PLANA PODRUČJA POSEBNIH OBLJEŽJA NP "KRKA"



**URBOS** BIRO ZA PROSTORNO PLANIRANJE, URBANIZAM I ZAŠTITU OKOLIŠA d.o.o. SPLIT, Solurat 22

**BROJ ELABORATA 615/15** PRIJEDLOG PLANA

Županija: ŠIBENSKO - KNINSKA  
Općina: OPĆINA PROMINA

Naziv prostornog plana: IZMJENE I DOPUNE PPU OPĆINE PROMINA

Naziv kartografskog prikaza: GRAĐEVINSKA PODRUČJA NASELJA

Broj kartografskog prikaza: **4.20** Mjerilo kartografskog prikaza: **1:5000**

Program mjera za unapređenje stanja u prostoru (službeno glasilo): Službeni vjesnik Šibensko - kninske županije broj 03/13 i 07/14  
Odluka predstavničkog tijela o donošenju plana: (službeno glasilo):

Javna rasprava (datum objave):  
Javni uvid održan:

Pečat tijela odgovornog za provođenje javne rasprave:  
Odgovorna osoba za provođenje javne rasprave:  
**TIHOMIR BUDANKO**  
(ime, prezime i potpis)

Suglasnost na plan prema članku 97. Zakona o prostornom uređenju i gradnji ("Narodne novine" br76/07, 38/09, 55/11, 90/11, 50/12 i 55/12) broj suglasnosti klasa:  
datum:

Pravna osoba/tijelo koje je izradilo plan: **URBOS d.o.o. SPLIT**  
Biro za prostorno planiranje, urbanizam i zaštitu okoliša  
Pečat pravne osobe/tijela koje je izradilo plan:  
Odgovorna osoba:  
**MAJA MADIRACA, dipl. oec.**  
(ime, prezime i potpis)

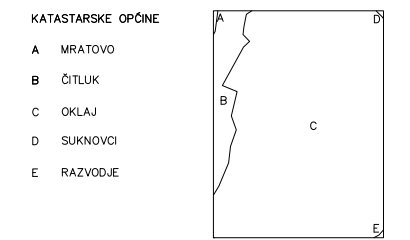
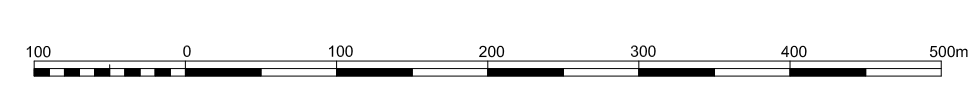
Odgovorni voditelj: **GORDANA RADMAN, dipl. ing. arh.**

Stručni tim u izradi plana:  
1. **GORDANA RADMAN, dipl. ing. arh.**  
2. **MAJA MADIRACA, dipl. oec.**  
3. **JELENA BOROŠA, mag. ing. arh.**  
4. **dr. sc. ZORAN RADMAN, prof. pol.**  
5. **LARISA BAČIĆ, dipl. ing. grad.**  
6. **mag. oec., univ. spec. IVANA BUBIĆ**  
7.  
8.

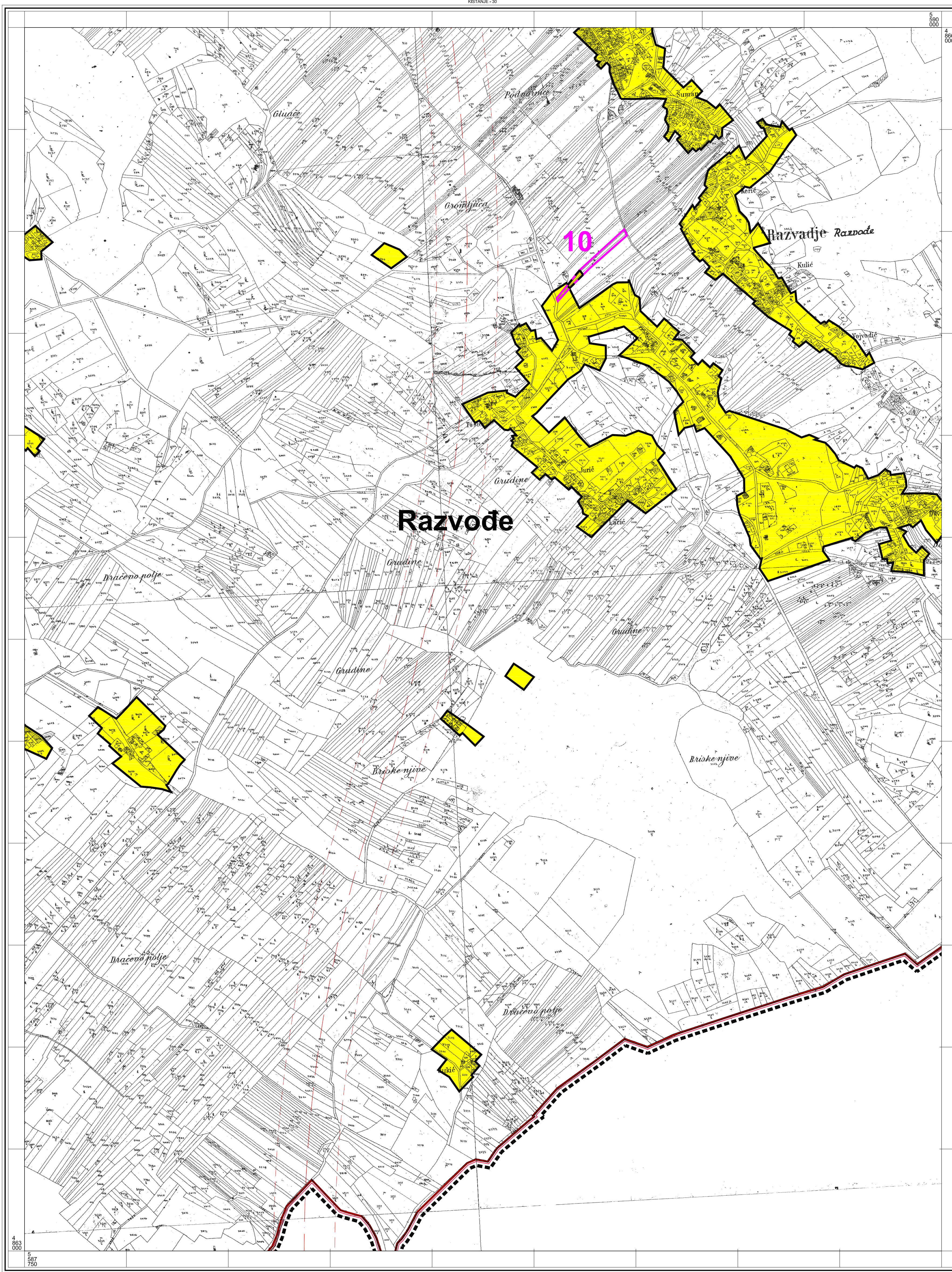
Pečat predstavničkog tijela:  
Predsjednik predstavničkog tijela:  
**DANIJEL DŽAPO**  
(ime, prezime i potpis)

Istovjetnost ovog prostornog plana s izvornikom ovjerava:  
(ime, prezime i potpis)  
Pečat nadležnog tijela:

Mjerilo 1 : 5000

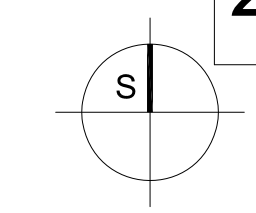
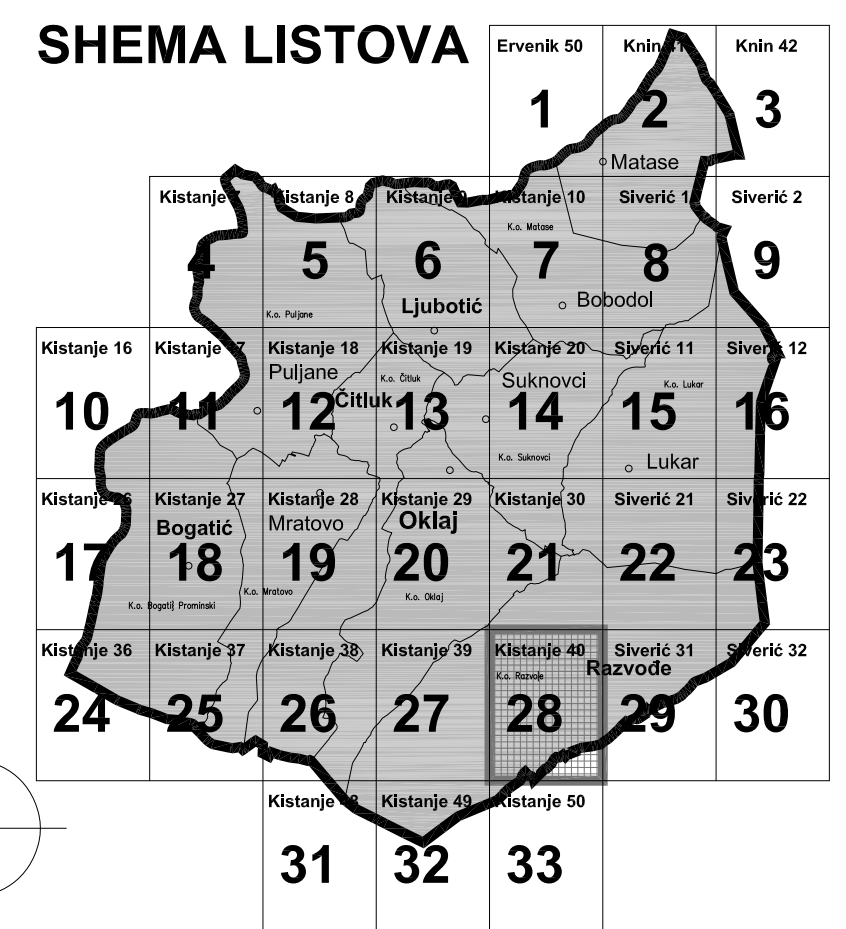






# ŠIBENSKO-KNINSKA ŽUPANIJA OPĆINA PROMINA IZMJENE I DOPUNE PROSTORNOG PLANA UREĐENJA 4.28 GRAĐEVINSKA PODRUČJA

- OBUHVAT PROSTORNOG PLANA
- TERITORIJALNE I STATISTIČKE GRANICE
- GRANICA NASELJA
- GRANICA KATASTARSKE OPĆINE
- POVRŠINE ZA RAZVOJ I UREĐENJE
- GRAĐEVINSKO PODRUČJE NASELJA IZGRADENO
- GRAĐEVINSKO PODRUČJE NASELJA NEIZGRADENO
- PROIZVODNO-POSLOVNA NAMJENA
- POVRŠINE IZVAN NASELJA
- GROBLJE
- GOSPODARSKO-PROIZVODNA NAMJENA
- GOSPODARSKO-PROIZVODNA NAMJENA; SOLARNA ELEKTRANA
- GOSPODARSKO-PROIZVODNA NAMJENA; GOSPODARENJE GRAB, OTPADOM
- GOSPODARSKO-PROIZVODNA NAMJENA; EKSPLOATACIJA MINERALNIH SIROVINA
- GOSPODARSKA KOMUNALNO-SERVISNA NAMJENA; TRANSFER STANICA
- POVRŠINE ZA ISKORIŠTAVANJE MINERALNIH SIROVINA
- UGOSTITELJSKO TURISTIČKA NAMJENA turistička naselja - T2
- INFRASTRUKTURNI SISTAVI
- POTENCIJALNA LOKACIJA VJETROELEK. ZA DALJNJA ISTRAŽIVANJA
- PODRUČJE ZA ISTRAŽIVANJE MOGUĆEG SMJEŠTAJA SUNČEVE ELEKTRANE
- KORIDOR PLANIRANE INFRASTRUKTURNE GRAĐEVINE
- PRUGA GRAČAC-OKLAJ-ŠIBENIK KORIDOR U ISTRAŽIVANJU
- PODRUČJA PRIMJENE POSEBNIH MJERA UREĐENJA I ZAŠTITE
- OBUHVAT OBEZNE IZRADE URBANISTIČKOG PLANA
- OBUHVAT OBEZNE IZRADE PROSTORNOG PLANA PODRUČJA POSEBNIH OBLJEŽJA NP "KRKA"



**URBOS** BIRO ZA PROSTORNO PLANIRANJE, URBANIZAM I ZAŠTITU OKOLIŠA d.o.o. SPLIT, Solurat 22

BROJ ELABORATA 615/15 <span style="float: right;">PRIJEDLOG PLANA</span>	
Županija:	ŠIBENSKO - KNINSKA
Općina:	OPĆINA PROMINA
Naziv prostornog plana:	IZMJENE I DOPUNE PPU OPĆINE PROMINA
Naziv kartografskog prikaza:	GRAĐEVINSKA PODRUČJA NASELJA
Broj kartografskog prikaza:	<b>4.28</b>
Mjerilo kartografskog prikaza:	1:5000
Program mjera za unapređenje stanja u prostoru (službeno glasilo): Službeni vjesnik Šibensko - kninske županije broj 03/13 i 07/14	Odluka predstavničkog tijela o donošenju plana: (službeno glasilo):
Javna rasprava (datum objave):	Javni uvid održan:
Pečat tijela odgovornog za provođenje javne rasprave:	Odgovorna osoba za provođenje javne rasprave: <b>TIHOMIR BUDANKO</b> (ime, prezime i potpis)
Suglasnost na plan prema članku 97. Zakona o prostornom uređenju i gradnji ("Narodne novine" br76/07, 38/09, 55/11, 90/11, 50/12 i 55/12) broj suglasnosti klasa: datum:	
Pravna osoba/tijelo koje je izradilo plan:	URBOS doo SPLIT Biro za prostorno planiranje, urbanizam i zaštitu okoliša
Pečat pravne osobe/tijela koje je izradilo plan:	Odgovorna osoba: <b>MAJA MADIRACA, dipl. oec.</b> (ime, prezime i potpis)
Odgovorni voditelj:	<b>GORDANA RADMAN, dipl. ing. arh.</b>
Stručni tim u izradi plana:	5. <b>LARISA BAČIĆ, dipl. ing. grad.</b> 6. <b>mag. oec., univ. spec. IVANA BUBIĆ</b> 7. 8. 1. <b>GORDANA RADMAN, dipl. ing. arh.</b> 2. <b>MAJA MADIRACA, dipl. oec.</b> 3. <b>JELENA BOROŠA, mag. ing. arh.</b> 4. <b>dr. sc. ZORAN RADMAN, prof. pol.</b>
Pečat predstavničkog tijela:	Predsjednik predstavničkog tijela: <b>DANIJEL DŽAPO</b> (ime, prezime i potpis)
Istovjetnost ovog prostornog plana s Izvornikom ovjerava:	Pečat nadležnog tijela:
(ime, prezime i potpis)	

Mjerilo 1 : 5000

