



REPUBLIKA HRVATSKA
MINISTARSTVO GOSPODARSTVA

KLASA: 310-01/24-03/312
URBROJ: 526-04-02-03-25-2
Zagreb, 31. ožujka 2025. godine

REPUBLIKA HRVATSKA
ŽUPANIJA ŠIBENSKO-KNINSKA
OPĆINA PROMINA

Primljeno:	7.4. 2025.	
Klasa:	352-01/24-01/2	
Ur.br.:	182-01-25-11	
Org. jed.	Prilog.	Vrijed.
01	/	/

- PREMA DOSTAVNOJ LISTI -

PREDMET: Obavijest o namjeri provođenja postupka sanacije neaktivnog eksploatacijskog polja boksita "Mamutovac", na području Općine Promina u Šibensko-kninskoj županiji

- obavijest, dostavlja se
- posebni uvjeti, ograničenja i suglasnosti, traže se

Poštovani,

Ministarstvo gospodarstva zaprimilo je 16. svibnja 2024. godine, zahtjev Općine Promina, za sanaciju neaktivnog eksploatacijskog polja boksita "Mamutovac", na području Općine Promina u Šibensko-kninskoj županiji, bez eksploatacije mineralnih sirovina s ciljem provedbe mjera osiguranja radi sprječavanja nastanka opasnosti za ljude, imovinu, prirodu i okoliš, a koji zahvat nema kao posljedicu promjenu stanja sastavnica prostora.

Neaktivno eksploatacijsko polje boksita "Mamutovac", površine 595,66 ha, ima oblik nepravilnog mnogokuta omeđenoga spojnicama vršnih točaka od 1 do 14, koordinata kako slijedi:

Oznaka točke	E	N	Dužina stranica, m
1	459 123,197	4 866 634,407	
2	461 202,709	4 866 596,591	2 079,86
3	461 193,607	4 866 096,718	499,96
4	462 193,381	4 866 078,531	999,94
5	462 187,927	4 865 778,608	299,97
6	463 187,704	4 865 760,419	999,94
7	463 182,251	4 865 460,496	299,97
8	463 682,139	4 865 451,404	499,97
9	463 674,867	4 865 051,507	399,96
10	462 175,205	4 865 078,785	1 499,91
11	462 164,301	4 864 478,936	599,95

12	461 164,532	4 864 497,118	999,93
13	461 175,434	4 865 096,968	599,95
14	458 646,036	4 865 142,964	2 529,82
1	459 123,197	4 866 634,407	1 565,91

Prostorni obuhvat neaktivnog eksploatacijskog polja boksita "Mamutovac", vidljiv je na WebGis portalu Jedinственог информацијског система минералних сировина, на повезници: <https://jisms.gospodarstvo.gov.hr>.

Prostorni obuhvat rudarskih radova neaktivnog eksploatacijskog polja boksita "Mamutovac", na kojemu je potrebno provesti tehničku sanaciju, ukupne površine 35,15 ha, sastoji se od 6 poligona, koordinata kako slijedi:

KOORDINATE VRŠNIH TOČAKA 1. poligona

Oznaka točke	E	N	Dužina stranica, m
1	462 896,570	4 865 017,850	
2	462 975,060	4 865 138,280	143,75
3	463 029,100	4 865 113,960	59,26
4	463 090,340	4 865 021,560	110,85
5	463 037,360	4 864 920,730	113,90
6	462 945,050	4 864 947,910	96,23
1	462 896,570	4 865 017,850	85,10

KOORDINATE VRŠNIH TOČAKA 2. poligona

Oznaka točke	E	N	Dužina stranica, m
1	462 941,930	4 865 258,480	
2	463 021,550	4 865 267,240	80,10
3	463 090,930	4 865 234,420	76,75
4	463 042,870	4 865 167,030	82,77
5	462 937,950	4 865 186,880	106,78
1	462 941,930	4 865 258,480	71,71

KOORDINATE VRŠNIH TOČAKA 3. poligona

Oznaka točke	E	N	Dužina stranica, m
1	463 143,600	4 865 115,340	
2	463 166,170	4 865 253,830	140,32
3	463 283,390	4 865 230,310	119,56

4	463 243,210	4 865 081,360	154,27
1	463 143,600	4 865 115,340	105,25

KOORDINATE VRŠNIH TOČAKA 4. poligona

Oznaka točke	E	N	Dužina stranica, m
1	461 724,790	4 865 190,510	
2	461 765,860	4 865 522,890	334,91
3	461 848,650	4 865 560,430	90,90
4	462 015,320	4 865 437,660	207,01
5	461 915,950	4 865 260,350	203,26
6	461 824,350	4 865 193,810	113,22
1	461 724,790	4 865 190,510	99,61

KOORDINATE VRŠNIH TOČAKA 5. poligona

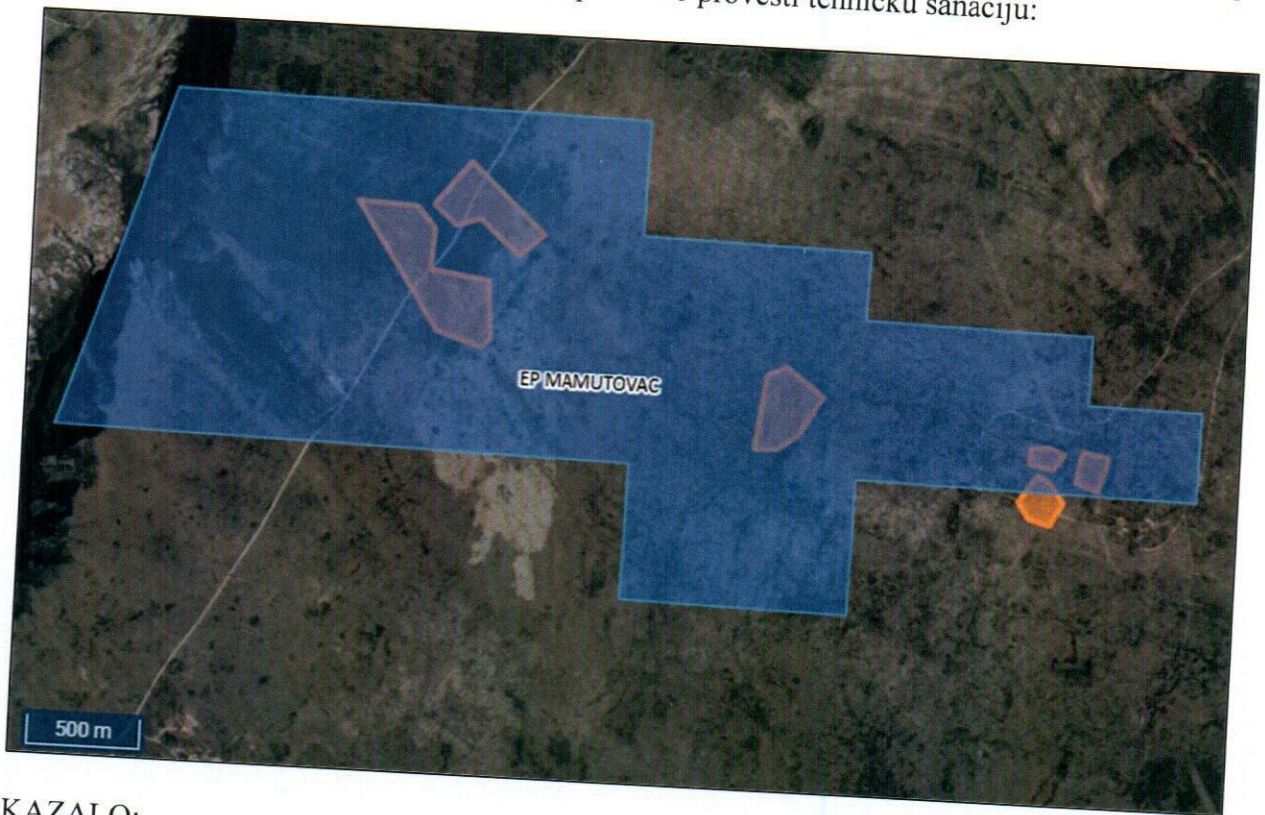
Oznaka točke	E	N	Dužina stranica, m
1	459 932,280	4 866 186,940	
2	460 192,670	4 866 175,800	260,63
3	460 272,930	4 866 082,860	122,80
4	460 263,100	4 865 901,910	181,22
5	460 519,980	4 865 865,240	259,48
6	460 538,270	4 865 611,310	254,59
7	460 496,860	4 865 575,550	54,71
8	460 299,880	4 865 637,210	206,41
1	459 932,280	4 866 186,940	661,31

KOORDINATE VRŠNIH TOČAKA 6. poligona

Oznaka točke	E	N	Dužina stranica, m
1	460 266,810	4 866 186,380	
2	460 422,800	4 866 378,900	247,78
3	460 757,310	4 866 078,840	449,37
4	460 645,890	4 865 980,480	148,62
5	460 472,570	4 866 133,110	230,95
6	460 362,640	4 866 102,380	114,14

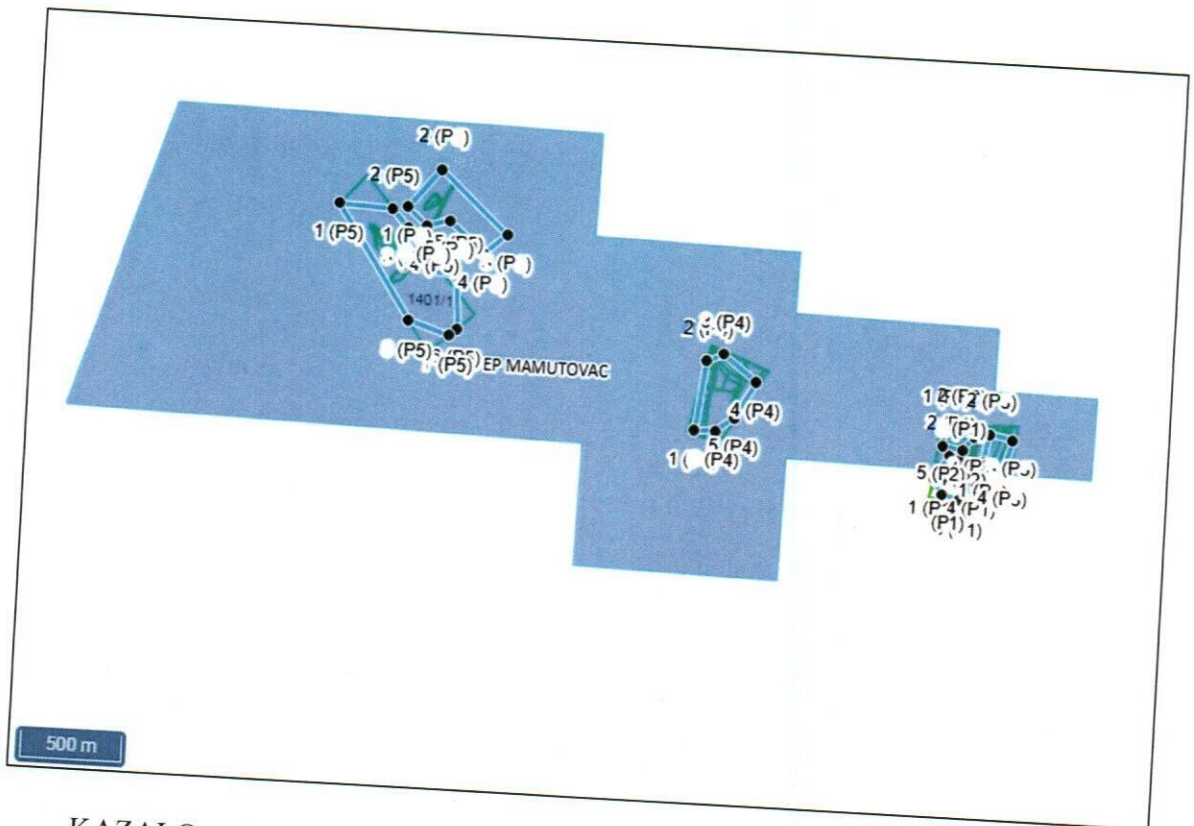
1	460 266,810	4 866 186,380	127,43
---	-------------	---------------	--------

Grafički prikaz prostornog obuhvata rudarskih radova neaktivnog eksploatacijskog polja boksita "Mamutovac", na kojemu je potrebno provesti tehničku sanaciju:




KAZALO:


- Prostorni obuhvat neaktivnog eksploatacijskog polja boksita "Mamutovac"
- Prostorni obuhvat rudarskih radova neaktivnog eksploatacijskog polja boksita "Mamutovac", na kojemu je potrebno provesti tehničku sanaciju



KAZALO:

 Prostorni obuhvat neaktivnog eksploatacijskog polja boksita "Mamutovac"

 Katastarska čestica

 Granica prostornog obuhvata rudarskih radova neaktivnog eksploatacijskog polja boksita "Mamutovac", na kojemu je potrebno provesti tehničku sanaciju

1 ● Vršna točka prostornog obuhvata rudarskih radova neaktivnog eksploatacijskog polja boksita "Mamutovac", na kojemu je potrebno provesti tehničku sanaciju

Prostorni obuhvat rudarskih radova neaktivnog eksploatacijskog polja boksita "Mamutovac", na kojemu je potrebno provesti tehničku sanaciju, vidljiv je na WebGis portalu Jedinственог информацијског система минералних сировина, на повезници: <https://jisms.gospodarstvo.gov.hr>.

Uvidom u Jedinствени информацијски систем минералних сировина, обухват рударских радова неактивног експлоатацијског полја боксита "Мамутовач", на којему је потребно провести техничку санацију без експлоатације минералних сировина, обухваћа земљишне честице (земљишнокњиžне и катастарске ознаке честица), како сlijеди:

R.br.	ZK oznaka	ZK uložak	Katastarska oznaka	Posjedovni list	Katastarska općina	Površina zemljišne čestice unutar obuhvata zahvata (m2)
1.	960	275	960	63	Bogatić Prominski	203,33
2.	962	361	962	248, 63, 56, 189, 65, 64, 226, 66, 60	Bogatić Prominski	5 725,22

3.	1014/1	89	1014/1	62, 63	Bogatić Prominski	4 163,11
4.	1014/2	89	1014/2	65, 66	Bogatić Prominski	1 243,98
5.	1016	89	1016	65, 56, 66	Bogatić Prominski	53,84
6.	1025	275	1025	189, 64	Bogatić Prominski	666,06
7.	1391/1	301 A	1391/1	177	Bogatić Prominski	80 692,76
8.	1391/4	301 A	1391/4	177	Bogatić Prominski	18,99
9.	1391/5	301 A	1391/5	177	Bogatić Prominski	2 968,98
10.	1392	210	1392	80	Bogatić Prominski	618,03
11.	1393/1	210	1393/1	80	Bogatić Prominski	1 957,51
12.	1393/2	212	1393/2	157, 78	Bogatić Prominski	2 396,39
13.	1394/1	213	1394/1	80	Bogatić Prominski	1 995,19
14.	1394/2	210	1394/2	80	Bogatić Prominski	3 072,49
15.	1394/3	212	1394/3	78, 79	Bogatić Prominski	1 937,54
16.	1397	430	1397	344	Bogatić Prominski	562,38
17.	1398	430	1398	344	Bogatić Prominski	1 976,05
18.	1399	430	1399	344	Bogatić Prominski	350,05
19.	1400	430	1400	344	Bogatić Prominski	877,45
20.	1401/1	347	1401/1	216	Bogatić Prominski	126 573,59
21.	1913	178	1913	158	Bogatić Prominski	1 009,42
22.	1918/1	368	1918/1	252	Bogatić Prominski	3 172,91
23.	1918/17	178	1918/17	158	Bogatić Prominski	1 230,13
24.	2102/2	15	2102/2	423	Čitluk	1,27
25.	2102/3	11	2102/3	304, 90	Čitluk	39,81
26.	2109	353	2109	302, 66	Čitluk	313,71
27.	2112	255	2112	67, 302, 66	Čitluk	3 901,04
28.	2117	547	2117	376	Čitluk	190,42
29.	2120/1	23	2120/1	71, 65	Čitluk	4 840,24
30.	2120/2	23	2120/2	302	Čitluk	300,47
31.	2122/1	366	2122/1	193	Čitluk	2 003,67
32.	2122/2	33	2122/2	183	Čitluk	1 496,27
33.	2122/4	23	2122/4	65	Čitluk	878,97
34.	-	-	2122/5	302	Čitluk	225,69
35.	2123	30	2123	302	Čitluk	4 077,64
36.	2124/2	23	2124/2	65	Čitluk	61,67
37.	2124/3	32	2124/3	193	Čitluk	991,98

38.	2124/4	33	2124/4	183	Čitluk	1 253,73
39.	2193	23	2193	65	Čitluk	175,17
40.	2195	22	2195	302, 66	Čitluk	594,91
41.	2196	22	2196	67, 253	Čitluk	3 157,22
42.	2198	480	2198	78, 253	Čitluk	3 016,72
43.	2200/2	22	2200/2	243	Čitluk	1 060,47
44.	2201	22	2201	78	Čitluk	958,12
45.	2203	406	2203	41	Čitluk	4 810,50
46.	2204	406	2204	41	Čitluk	1 230,97
47.	2219	267	2219	67	Čitluk	975,13
48.	2221	22	2221	41, 67	Čitluk	2,38
49.	2323/1	551	2323/1	376	Čitluk	364,90
50.	-	-	2323/4	376	Čitluk	13,86
51.	2324/1	547	2324/1	376	Čitluk	8 111,02
52.	-	-	2324/5	376	Čitluk	5 757,10
53.	2393/9	548	2393/9	497	Čitluk	20,54
54.	-	-	2608/1	290	Čitluk	65,05
55.	-	-	2608/2	290	Čitluk	61,14
56.	-	-	2610/1	290	Čitluk	862,48
57.	-	-	2610/2	290	Čitluk	84,70
58.	-	-	2624	447	Čitluk	1 103,41
59.	-	-	*157/1	90	Mratovo	1,48
60.	158	147	*158/1	2	Mratovo	147,21
61.	158	146	*158/2	2	Mratovo	156,32
62.	1948	120	1948	90	Mratovo	19,20
63.	1949	120	1949	90	Mratovo	420,27
64.	1960	463	1960	85	Mratovo	814,34
65.	1963/1	463	1963/1	90	Mratovo	130,30
66.	1963/2	120	1963/2	90	Mratovo	61,56
67.	1964/1	463	1964/1	90	Mratovo	235,35
68.	1964/2	120	1964/2	90	Mratovo	82,75
69.	1966	114	1966	90	Mratovo	5 119,19
70.	1967	512	1967	398	Mratovo	1 903,51
71.	1971	147	1971	2	Mratovo	571,55
72.	1972	147	1972	2	Mratovo	144,09
73.	1973/1	146	1973/1	90	Mratovo	919,43
74.	1973/3	147	1973/3	2	Mratovo	50,50
75.	1973/4	146	1973/4	2	Mratovo	45,53
76.	2051	502	2051	398	Mratovo	21 915,68
77.	2079	502	2079	398	Mratovo	120,43
78.	2100	331	2100	313	Mratovo	920,65
79.	2101	331	2101	313	Mratovo	1 681,89
80.	-	-	2106/1	398	Mratovo	2 257,99
81.	2119	114	2119	90	Mratovo	277,83
82.	2120	116	2120	243, 242	Mratovo	1 840,59
83.	2121	414	2121	309, 370, 90	Mratovo	3 063,65
84.	2122/1	120	2122/1	90	Mratovo	1 516,54
85.	2122/2	463	2122/2	309	Mratovo	1 825,58
86.	2123	463	2123	309	Mratovo	457,79
87.	2125	120	2125	90	Mratovo	508,25
88.	2130	477	2130	370, 90	Mratovo	4 453,34
89.	2131	463	2131	309, 85	Mratovo	3 329,17
Ukupna površina zemljišnih čestica unutar obuhvata zahvata (m ²):						351 459,69

Slijedom iskazanoga, osnovom odredbi članka 104., stavaka 4., 5. i 6. Zakona o rudarstvu (Narodne novine, broj 56/13., 98/19. i 83/23.), obavještavamo vas o namjeri provođenja postupka sanacije neaktivnog eksploatacijskog polja boksita "Mamutovac", na području Općine Promina u Šibensko-kninskoj županiji, te vas pozivamo da u roku od 60 dana od dana zaprimanja ovoga dopisa, dostavite svoje posebne uvjete, ograničenja i suglasnosti na obuhvat tehničke sanacije neaktivnog eksploatacijskog polja boksita "Mamutovac".

Ujedno pozivamo Općinu Promina i Šibensko-kninsku županiju da izvjesu ovaj dopis na svojim oglasnim pločama, u trajanju od 60 dana, u cilju obavještavanja vlasnika nekretnina na kojima se planira provesti tehnička sanacija i zainteresirane javnosti o pokretanju predmetnoga postupka.

Ukazujemo kako je odredbama članka 104. stavka 6. Zakona o rudarstvu određeno:

"Ako vlasnici nekretnina na kojima se planira provesti tehnička sanacija uskrate suglasnost za provedbu tehničke sanacije, na tom dijelu neaktivnog eksploatacijskog polja mineralnih sirovina neće se provesti tehnička sanacija, a sva odgovornost i teret daljnjih radnji, kao i sva šteta koja bi mogla nastati bilo komu u svezi s tim prostorima na vlasnicima je nekretnina."

S poštovanjem,



DOSTAVITI:

1. **ŠIBENSKO-KNINSKA ŽUPANIJA**
Općina Promina
22 303 Oklaj, Put kroz Oklaj 144
2. **ŠIBENSKO-KNINSKA ŽUPANIJA**
22 000 Šibenik, Trg Pavla Šubića I. br. 2
3. **DRŽAVNI INSPEKTORAT**
10 000 Zagreb, Šubićeve 29
4. **MINISTARSTVO POLJOPRIVREDE,**
ŠUMARSTVA I RIBARSTVA
10 000 Zagreb, Ulica grada Vukovara 78
5. **MINISTARSTVO PROSTORNOGA UREĐENJA,**
GRADITELJSTVA I DRŽAVNE IMOVINE
10 000 Zagreb, Ulica Republike Austrije 14
6. **MINISTARSTVO ZAŠTITE OKOLIŠA**
I ZELENE TRANZICIJE
10 000 Zagreb, Radnička cesta 80

7. **HRVATSKE ŠUME d.o.o.**
10 000 Zagreb, Ulica Kneza Branimira 1
8. **HRVATSKE VODE**
10 000 Zagreb, Ulica grada Vukovara 220
9. **VLASNICI NEKRETNINA**
- javnom objavom